



PROVINCIA DI BENEVENTO

Deliberazione della Giunta Provinciale di Benevento n. 156 del 18 MAG. 2011

Oggetto S.P. EX SS 369. - Lavori di risanamento e ripristino del p.v. e regimentazione acque superficiali. - Approvazione Studio di Fattibilità-importo complessivo di € 250.000,00.

L'anno duemilaundici il giorno dieciotto del mese di MAGGIO
presso la Rocca dei Rettori si è riunita la Giunta Provinciale con l'intervento dei Signori:

- | | | | | |
|---------------|----------------------|------------------|-------------------|-------|
| 1) Prof. Ing. | Aniello | CIMITILE | - Presidente | _____ |
| 2) Avv. | Antonio | BARBIERI | - Vice Presidente | _____ |
| 3) Dott. | Gianluca | ACETO | - Assessore | _____ |
| 4) Ing. | Giovanni Vito | BELLO | - Assessore | _____ |
| 5) Avv. | Giovanni A.M. | BOZZI | - Assessore | _____ |
| 6) Ing. | Carlo | FALATO | - Assessore | _____ |
| 7) Dr.ssa | Annachiara | PALMIERI | - Assessore | _____ |
| 8) Dott. | Nunzio | PACIFICO | - Assessore | _____ |
| 9) Geom. | Carmine | VALENTINO | - Assessore | _____ |

Con la partecipazione del Segretario Generale Dott. Claudio UCCELLETTI _____

L'ASSESSORE PROPONENTE _____

LA GIUNTA PROVINCIALE

PRESO VISIONE della proposta del Settore Infrastrutture e Viabilità, relativa ai lavori indicati in oggetto, allegata alla presente per formarne parte integrante e sostanziale;

DATO ATTO che l'intervento in oggetto è previsto nel Piano Triennale delle opere 2011/2013 ed elenco annuale 2011;

RICHIAMATO il Decreto Lgs. N. 163/2006 che prevede all'art. 128 quanto segue:

- "comma 1: l'attività di realizzazione dei lavori di singolo importo superiore ad € 100.000,00 si svolge sulla base di un programma triennale e dei suoi aggiornamenti annuali";
- "comma 6: l'inclusione di un lavoro nell'elenco annuale di cui al comma 1 è subordinata, per i lavori di importo inferiore ad € 1.000.000,00, alla previa approvazione di uno studio di fattibilità.....";

DATO ATTO, altresì, che lo studio di fattibilità allegato è stato redatto dal Settore Infrastrutture e Viabilità;

VISTO lo studio di fattibilità allegato, che individua l'ipotesi progettuale da sviluppare ai successivi livelli, per un costo complessivo stimato di € 250.000,00;

DATO ATTO, infine, che in questa fase non è necessaria l'attestazione di copertura finanziaria, né il parere di regolarità contabile, che verranno acquisiti in sede di approvazione dei successivi livelli progettuali;

Esprime parere favorevole circa la regolarità tecnica della proposta.

Li _____

IL DIRIGENTE S.I.V.
(ing. Liliana MONACO)

Esprime parere favorevole circa la regolarità contabile della proposta.

Li _____

IL DIRIGENTE DEL SETTORE
GESTIONE ECONOMICA
(Dr.ssa Filomena LAZAZZERA)

LA GIUNTA

Su parere favorevole dell'Assessore relatore Barbieri, all'unanimità,

DELIBERA

Le premesse che qui si intendono riportare, fanno parte integrante e sostanziale del presente atto;

- **di approvare**, così come depositato agli atti del Settore, lo studio di fattibilità, redatto dal Settore Infrastrutture e Viabilità, relativo ai Lavori indicati in oggetto dell'importo complessivo di € 250.000,00;
- **di dare atto** che in questa fase non è necessaria l'attestazione di copertura finanziaria, né il parere di regolarità contabile, che verranno acquisiti in sede di approvazione dei successivi livelli progettuali;
- **di dare atto** che l'intervento in oggetto è previsto nel Piano Triennale delle opere 2011/2013 ed elenco annuale 2011;
- **di dichiarare** il presente atto immediatamente eseguibile ai sensi dell'art. 134, 4° comma del D.Lgs 18.08.2000, n. 267.



Provincia di Benevento

Settore Infrastrutture e Viabilità

COMPENSORIO FORTORE S. P. 51 EX SS. 369

**OGGETTO: Opere di ripristino del piano viabile
e regimentazione delle acque superficiali**

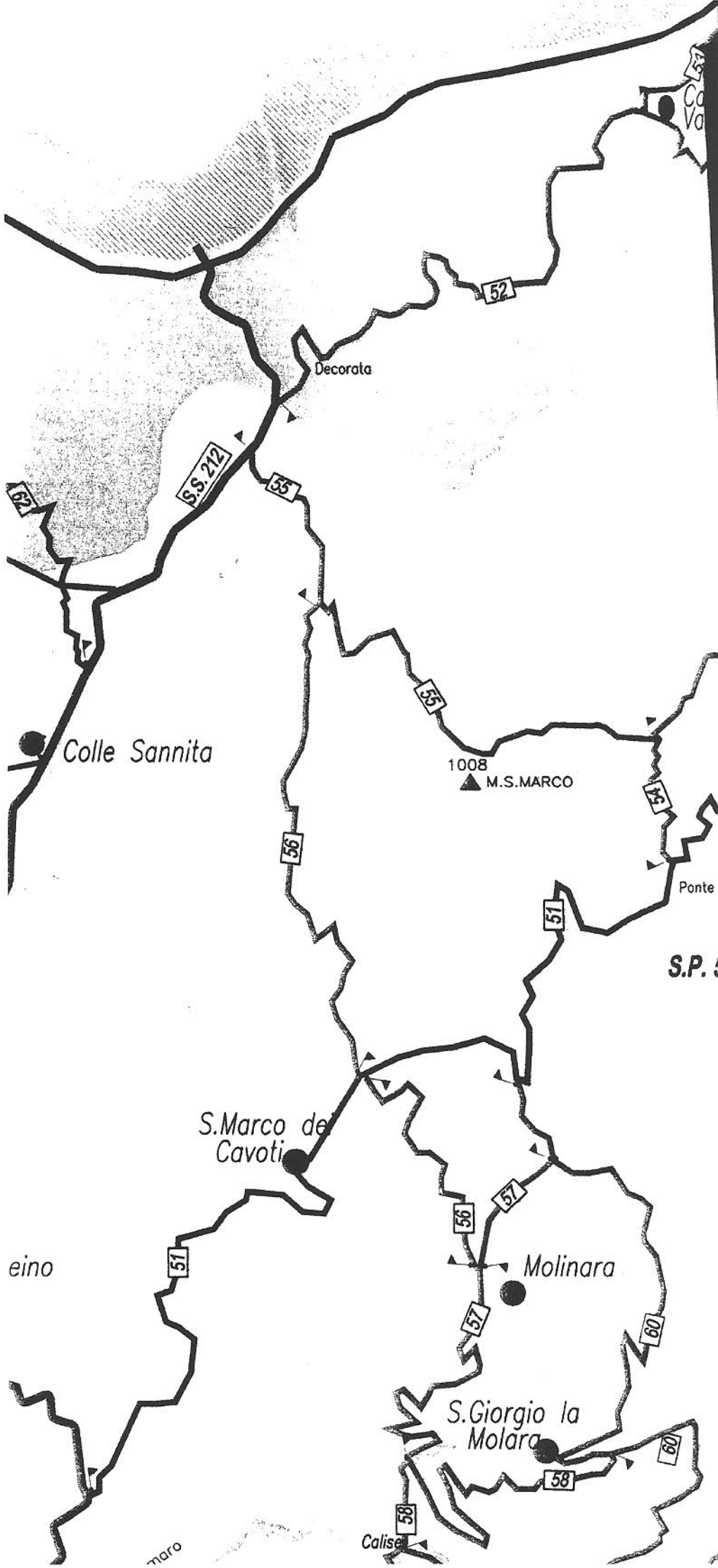
Importo complessivo intervento € 250.000,00

STUDIO DI FATTIBILITA' D.Lgs. 12/04/2006 n°163 art.n°128 comma 6

IL R.U.P. 
(Ing. Bruno Bianco)

VISTO : IL DIRIGENTE S.I.V.
(Dr.ing. Liliana Monaco)





Co Va

52

Decorata

SS. 212

62

55

Colle Sannita

1008
▲ M.S.MARCO

54

Ponte

S.P. 5

51

S. Marco de Cavoti

eino

51

Molinara

56

57

57

60

S. Giorgio la Molara

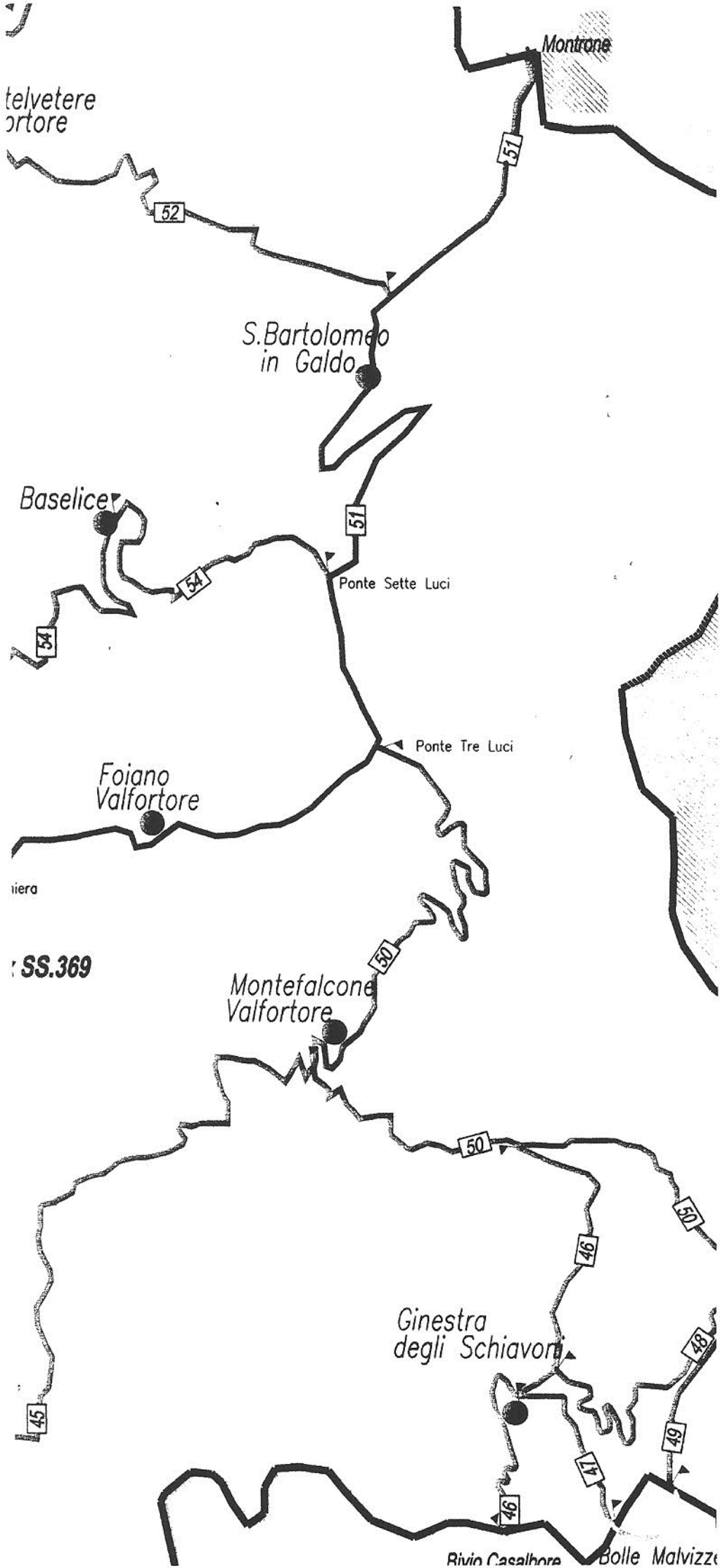
58

60

Calise

58

maro



televetere
ortore

Montrone

S. Bartolomeo
in Galdo

Baselice

Ponte Sette Luci

Foiano
Valfortore

Ponte Tre Luci

SS.369

Montefalcone
Valfortore

Ginestra
degli Schiavoni

Rivin Casahora

Bolle Malvizza

RELAZIONE TECNICA

**OGGETTO: COMPENSORIO FORTORE- S.P.51 EX S.S. 369.-
OPERE DI RIPRISTINO DEL PIANO VIABILE E REGIMENTAZIONE
DELLE ACQUE SUPERFICIALI.-**

- **INQUADRAMENTO TERRITORIALE**

La strada Ex SS. 369 ha uno sviluppo totale di Km. 45 + 800 dall'innesto della SS. 212 – bivio Reino ai confini Provincia , e rappresenta l'unico importante collegamento fra i Comuni del Fortore ed il capoluogo Sannita. Il tratto stradale interessato dal presente progetto parte dal bivio di Reino, attraversa l'abitato di S.Marco dei Cavoti e seguendo un tracciato di montagna , passa per il valico del Casone Cocca ,raggiungere il Comune di Foiano VF.,poi attraversa il Comune di San Bartolomeo in Galdo e alla località Amborchia arriva ai confini della Provincia di Benevento.

- **CONSIDERAZIONI:**

La mancanza, per un lungo lasso di tempo, di adeguate risorse finanziarie, per l'esecuzione, se non di radicali interventi di risanamento, almeno di una adeguata manutenzione straordinaria, ha creato uno stato di accentuato degrado, con diffusi ammaloramenti del corpo stradale e delle sue pertinenze, che allo stato ne pregiudicano le condizioni di percorribilità, compromettendo seriamente il collegamento dei centri abitati del Fortore tra loro e con Benevento.

Tale pericolo è accentuato nel periodo invernale perche' la zona è soggetta ad abbondanti precipitazioni nevose.

- **CARATTERISTICHE DEL TRACCIATO**

La viabilità di che trattasi, si sviluppa con un percorso planimetricamente ed altimetricamente alquanto tortuoso.

Il tracciato, si snoda con sezioni trasversali essenzialmente del tipo a mezza costa.

La pendenza longitudinale media è del 7%.

La larghezza media della piattaforma stradale è di circa ml.6,00 con banchine lato valle e cunette in terra e zanella a monte.

- **INTERVENTI PREVISTI**

I lavori previsti nell'allegato progetto esecutivo consistono in un intervento finalizzato ad un miglioramento delle condizioni del Piano Viabile e quindi della circolazione stradale. Si provvederà, al rifacimento dei tratti ammalorati, con ricariche dove necessario e la stesa di uno strato di collegamento in conglomerato bituminoso binder dello spessore di cm.5-7, e sovrastante strato di usura in conglomerato bituminoso tappetino dello spessore reso di cm.3. Saranno altresì aperti alcuni tratti di cunette in terra otturati.


- **QUADRO ECONOMICO DI SPESA**

La spesa complessiva per l'esecuzione dei lavori previsti, ammonta a complessivi €. **250.000,00** così distinti, €. 196.722,00 (di cui €. 2.500,00 per oneri di sicurezza) a base d'appalto ed €. **53.278,00** a disposizione dell'Amministrazione Provinciale, come risulta dal seguente quadro economico di spesa:

a)-per lavori a base d'asta(di cui €. 2.500,00 per oneri di sicurezza)	€.	196.722,00
b)-somme a disposizione dell'A.P.:		
1)-per I.V.A. 20%	€.	39.344,40
2)-per Oneri art.92 D.lgs.163/06 2,0%	€.	3.933,60
3)-per imprevisti-spese tecniche ecc.	€.	9.775,00
4)-per oneri autorità di vigilanza	€.	<u>225,00</u>
In uno a disposizione	€.	<u>53.278,00</u>
TOTALE IMPORTO.....	€ .	250.000,00

R. U. P.
(Dott.Ing. Bruno Bianco)

Visto:Il Dirigente S.I.V.
(Dr.Ing. Liliara Monaco)



S.P.51- Ex S.S. 369 .-
Opere di ripristino del P.V. e regimentazione delle
acque superficiali-

QUADRO ECONOMICO RIEPILOGATIVO

A) Importo totale lavori (di cui €. 2.500,00 per O.S.)	€	196.722,00
B) Somme a disposizione dell'Amministrazione		
b1 - IVA sui lavori 20%	€	39.344,40
b2 - Oneri Art.92 D.lgs 163/06 2 %	€	3.933,60
b3 - Imprevisti - spese tecniche ecc.	€	9.775,00
b4 - Oneri Autorità di vigilanza	€	225,00
Totale somme a disposizione	€	<u>53.278,00</u>

Totale Perizia

€ **250.000,00**

Verbale letto, confermato e sottoscritto

IL SEGRETARIO GENERALE

(Dr. Claudio UCCELLETTI)

[Signature]

IL PRESIDENTE

(Prof. Ing. Aniello CIMITILE)

[Signature]

N. 26

Registro Pubblicazione

Si certifica che la presente deliberazione è stata affissa all'Albo in data odierna, per rimanervi per 15 giorni consecutivi a norma dell'art. 124 del T.U. - D. Lgs.vo 18.8.2000, n.267.

BENEVENTO 24 MAG. 2019

IL MESSO

[Signature]

IL SEGRETARIO GENERALE

(Dott. Claudio UCCELLETTI)

[Signature]

La sujestesa deliberazione è stata affissa all'Albo Pretorio in data 24 MAG. 2019 e contestualmente comunicata ai Capigruppo ai sensi dell'art. 125 del T.U. - D. Lgs.vo 18.8.2000, n. 267.

SI ATTESTA, che la presente deliberazione è divenuta esecutiva a norma dell'art. 124 del T.U. - D.Lgs.vo 18.8.2000, n. 267 e avverso la stessa non sono stati sollevati rilievi nei termini di legge.

Il _____

IL RESPONSABILE DELL'UFFICIO

IL SEGRETARIO GENERALE

Si certifica che la presente deliberazione è divenuta esecutiva ai sensi del T.U. - D. Lgs.vo 18.8.2000, n. 267 il giorno _____

- Dichiarata immediatamente eseguibile (art. 134, comma 4, D Lgs.vo 18.8.2000, n. 267).
 - Decorsi 10 giorni dalla sua pubblicazione (art. 134, comma 3, D Lgs.vo 18.8.2000, n. 267).
 - E' stata revocata con atto n. _____ del _____
- Benevento li, _____

II SEGRETARIO GENERALE

Copia per

SETTORE Infrastrutture e mobilità prot. n. _____

SETTORE Genio Civile prot. n. _____

SETTORE _____ il _____ prot. n. _____

Revisori dei Conti il _____ prot. n. _____

Nucleo di Valutazione il _____ prot. n. _____

Conferenza dei Capigruppo il _____ prot. n. _____