

La presente deliberazione viene affissa il 30 DIC. 2002 all'Albo Pretorio per rimanervi 15 giorni


PROVINCIA di BENEVENTO

Deliberazione della Giunta Provinciale di Benevento n. 619 del 20 DIC. 2002

OGGETTO: RETTIFICA DELIBERA DI G.P. N. 285 DEL 17.07.2001 avente per oggetto: "RIAPPROVAZIONE PROGETTO ESECUTIVO DI LIRE 19.950.000.000 - INVASO DI CAMPOLATTARO - SISTEMAZIONE IDROGEOLOGICA."

L'anno duemiladue il giorno VENTI del mese di DICEMBRE presso la Rocca dei Rettori si è riunita la Giunta Provinciale con l'intervento dei Signori:

- | | | |
|-------------------------------------|------------------------|----------------|
| 1) On.le Carmine NARDONE | - Presidente | _____ |
| 2) Dott. Rosario SPATAFORA | - Vice Presidente | _____ |
| 3) Dott. Michele RAZZANO | - Assessore | _____ |
| 4) P.A. Mario BORRELLI | - Assessore | _____ |
| 5) Dott. Giuseppe LAMPARELLI | - Assessore | _____ |
| 6) Dott. Raffaele DI LONARDO | - Assessore | <u>ASSENTE</u> |
| 7) <u>Sig. Claudio N. PRINCEPE</u> | <u>- Assessore</u> | _____ |
| 8) Dr. Giorgio C. NISTA | - Assessore | _____ |
| 9) Rag. Nunzio Santuccio ANTONINO | - Assessore | _____ |

Con la partecipazione del Segretario Generale Dott. Gianclaudio IANNELLA
L'ASSESSORE PROPONENTE 

LA GIUNTA

PREMESSO che con delibera di G.P. N. 152 de 26.05.2002, i.e., con la quale veniva disposto quanto segue:

| | | |
|---|----|-----------------------|
| A) Per lavori (comprensivi degli oneri per la sicurezza per complessive £. 750.000.000) | £. | 15.000.000.000 |
| B) Somme a disposizione dell' Amministrazione : | | |
| a) per espropriazioni | £. | 450.000.000 |
| b) per spese generali : | £. | 1.500.000.000 |
| c) per IVA sui lavori 20% A | £. | 3.000.000.000 |
| Somme a disposizione | £. | 4.950.000.000 |
| TOTALE | £. | 19.950.000.000 |

- di prendere atto che, per gli effetti dell'art.18 della Legge 109/94 e successive modifiche e integrazioni, il richiamato progetto esecutivo è stato redatto, in ottemperanza a quanto disposto dal Dirigente del Settore Tecnico, dal seguente gruppo di lavoro:

RESPONSABILE UNICO DEL PROCEDIMENTO DOTT.ING.ANGELO FUSCHINI
PROGETTISTI: DOTT.ING. ANGELO FUSCHINI
DOTT.ING. VALENTINO MELILLO
COLLABORATORI TECNICI GEOM. GIAMPAOLO SIGNORIELLO
GEOM. SERGIO RUBBO
GEOM. DINO D'ABROSCA

- di approvare, ai fini della dichiarazione di pubblica utilità, indifferibilità ed urgenza, il suddetto progetto, - ammesso a finanziamento, giusta delibera CIPE 8/7/98, ed in particolare il piano particellare grafico-descrittivo di esproprio che forma parte integrante del presente atto;

- di dichiarare la pubblica utilità dell'opera in questione a far data dall'avvenuta esecutività del presente atto sino a tutto il quinquennio successivo;

- di autorizzare il Presidente pro-tempore ed il Dirigente del Settore per tutti gli adempimenti consequenziali.

- di incaricare il Dirigente del Settore per tutti gli adempimenti connessi al finanziamento da parte della Regione Campania e del Ministero del Tesoro.

VISTA la delibera di G.P. n. 285 del 17.07.2001, i.e., con la quale nel riapprovare il progetto esecutivo di cui sopra, veniva indicato il sottodescritto gruppo di lavoro:

RESPONSABILE UNICO DEL PROCEDIMENTO DOTT.ING.ANGELO FUSCHINI
PROGETTISTI: DOTT.ING. ANGELO FUSCHINI
COLLABORATORE ALLA PROGETTAZIONE DOTT.ING. VALENTINO MELILLO
COLLABORATORI TECNICI GEOM. GIAMPAOLO SIGNORIELLO
GEOM. SERGIO RUBBO
GEOM. DINO D'ABROSCA
RAG. ANTONIO FELEPPA
COLLABORATORI DIVERSI SIG.NA GIUSEPPINA COMOLETTI
SIG. MARCELLO CAPOBIANCO

RILEVATO che, per mero errore di trascrizione, nel suddetto gruppo di lavoro l'ing. Valentino Melillo veniva indicato quale collaboratore alla progettazione e non quale progettista, insieme all'ing. Angelo Fuschini, come giustamente precisato nella precedente delibera di G.P. n. 152/2000;

RITENUTO dover rettificare il punto 2) del dispositivo della delibera di G.P. n. 285 del 17.07.2001, avente per oggetto: **"RIAPPROVAZIONE PROGETTO ESECUTIVO DI LIRE 19.950.000.000 - INVASO DI CAMPOLATTARO - SISTEMAZIONE IDROGEOLOGICA."**, nel seguente modo:


- di prendere atto che, per gli effetti dell'art.18 della Legge 109/94 e successive modifiche e integrazioni, il richiamato progetto esecutivo è stato redatto, in ottemperanza a quanto disposto dal Dirigente del Settore Infrastrutture, dal seguente gruppo di lavoro:

RESPONSABILE UNICO DEL PROCEDIMENTO DOTT.ING.ANGELO FUSCHINI
PROGETTISTI: DOTT.ING. ANGELO FUSCHINI
DOTT.ING. VALENTINO MELILLO
COLLABORATORI TECNICI GEOM. GIAMPAOLO SIGNORIELLO
GEOM. SERGIO RUBBO
GEOM. DINO D'ABROSCA
RAG. ANTONIO FELEPPA

COLLABORATORI DIVERSI

SIG.NA GIUSEPPINA COMOLETTI
SIG. MARCELLO CAPOBIANCO

IL RESPONSABILE
(Rag. Antonio Feleppa)

A handwritten signature in black ink, appearing to read 'Antonio Feleppa', is written over the printed name in the signature line.

Esprime parere favorevole circa la regolarità tecnica della proposta.

Li _____

Il Dirigente S.I.
(dott. ing. Angelo Fuschini)

Esprime parere favorevole circa la regolarità contabile della proposta,

Li _____

Il Dirigente del Settore FINANZE
E CONTROLLO ECONOMICO
(dr. Sergio Mucillo)

LA GIUNTA

Su relazione dell'Assessore al ramo **PRESIDENTE**
A voti unanimi

DELIBERA

Per i motivi espressi in narrativa e che formano parte integrante e sostanziale del presente dispositivo

- di rettificare il punto 2) del dispositivo della delibera di G.P. n. 285 del 17.07.2001, avente per oggetto: **"RIAPPROVAZIONE PROGETTO ESECUTIVO DI LIRE 19.950.000.000 - INVASO DI CAMPOLATTARO - SISTEMAZIONE IDROGEOLOGICA."**, nel seguente modo:

- di prendere atto che, per gli effetti dell'art.18 della Legge 109/94 e successive modifiche e integrazioni, il richiamato progetto esecutivo è stato redatto, in ottemperanza a quanto disposto dal Dirigente del Settore Infrastrutture, dal seguente gruppo di lavoro:

| | |
|-------------------------------------|---|
| RESPONSABILE UNICO DEL PROCEDIMENTO | DOTT.ING.ANGELO FUSCHINI |
| PROGETTISTI: | DOTT.ING. ANGELO FUSCHINI DOTT.ING. VALENTINO MELILLO |
| COLLABORATORI TECNICI | GEOM. GIAMPAOLO SIGNORIELLO GEOM. SERGIO RUBBO GEOM. DINO D'ABROSCA |
| COLLABORATORI DIVERSI | RAG. ANTONIO FELEPPA SIG.NA GIUSEPPINA COMOLETTI SIG. MARCELLO CAPOBIANCO |

- di autorizzare il Presidente pro-tempore ed il Dirigente del Settore per tutti gli adempimenti consequenziali.

Verbale letto, confermato e sottoscritto
(Dr. Gianclaudio IANNELLA)

IL PRESIDENTE
(On.le Carmine NARDONE)

N. 838 Registro Pubblicazione

Si certifica che la presente deliberazione è stata affissa all'Albo in data odierna, per rimanervi per 15 giorni consecutivi a norma dell'art. 124 del T.U. - D.Lgs.vo 18.08.2000, n. 267.

BENEVENTO

IL MESSO

30 DIC. 2002

IL VICE SEGRETARIO GENERALE
(Dott. Sergio MUOLLO)

IL SEGRETARIO GENERALE

La suestesa deliberazione è stata affissa all'Albo Pretorio in data, _____ e contestualmente comunicata ai Capigruppo ai sensi dell'art. 125 del T.U. 30 DIC. 2002 D.Lgs.vo 18.08.2000, n. 267.

SI ATTESTA che la presente deliberazione è divenuta esecutiva a norma dell'art. 124 del T.U. - D.Lgs.vo 18.08.2000, n. 267 e avverso la stessa non sono stati sollevati rilievi nei termini di legge.

15 GEN. 2003

Il _____
IL RESPONSABILE DELL'UFFICIO

IL SEGRETARIO GENERALE

IL SEGRETARIO GENERALE
(P.le Dott. Gianclaudio IANNELLA)

Si certifica che la presente deliberazione è divenuta esecutiva ai sensi del T.U. - D.Lgs.vo 18.08.2000, n. 267 il giorno 15 GEN. 2003

- Dichiarata immediatamente eseguibile (art. 134, comma 4, D.Lgs.vo 18.08.2000, n. 267)
- Decorsi 10 giorni dalla sua pubblicazione (art. 134, comma 3, D.Lgs.vo 18.08.2000, n. 267)
- E' stata revocata con atto n. _____ del _____

BENEVENTO, li _____

IL SEGRETARIO GENERALE
(Dott. Gianclaudio IANNELLA)

Copia per
 SETTORE SI
 SETTORE FINANZA e C.E.
 SETTORE _____
 Revisori dei Conti
 Nucleo di Valutazione

il _____ prot. n. _____
 il _____ prot. n. _____
 il _____ prot. n. _____
 il _____ prot. n. _____
 il 2-1-03 prot. n. 32

Presente
10/1/03



PROVINCIA DI BENEVENTO

ASSESSORATO LL.PP. - SETTORE UFFICIO TECNICO

REGIONE CAMPANIA Delibera G.R. N° 6788/99
INTESA ISTITUZIONALE DI PROGRAMMA DELLA CAMPANIA

INVASO DI CAMPOLATTARO - SISTEMAZIONE IDROGEOLOGICA DEL VERSANTE
NORD-EST DEL COMUNE DI CAMPOLATTARO, A PROTEZIONE
DEL CENTRO ABITATO, DELLA STRADA DI COLLEGAMENTO CAMPOLATTARO
- MORCONE E DELLA DIGA SUL FIUME TAMMARO

PROGETTO ESECUTIVO

ALL. n. 1.4

Scala 1:500

1 - OPERE DI SISTEMAZIONE IDROGEOLOGICA
Planimetria di dettaglio degli interventi
Area a monte della strada Campolattaro - Morcone

Benevento,

PROGETTAZIONE:

(Dott. Ing. Angelo FUSCHINI) _____

(Dott. Ing. Valentino MELILLO) _____

COLLABORATORE TECNICO:

(Geom. Gianpaolo SIGNORIELLO) _____

(geom. Sergio RUBBO) _____

(GEOM. Dino D'ABBROSCA) _____

COLLABORATORI:

(Sig. na Giuseppina COMOLETTI) _____

(Sig. Marcello CAPOBIANCO) _____

CONSULENZE GEOLOGICHE-GEOTECNICHE

(Prof. Dott. Francesco Maria GUADAGNO) _____

(Dott. Ing. Felice IANDOLO) _____

(Dott. Pietro DE PAOLA) _____

R.U.P.

(Dott. Ing. Angelo FUSCHINI)



7950

PROVINCIA DI BENEVENTO

ASSESSORATO-SETTORE INFRASTRUTTURE E TRASPORTI

REGIONE CAMPANIA Delibera G.R. n. 6788/99
INTESA ISTITUZIONALE DI PROGRAMMA DELLA CAMPANIA

INVASO DI CAMPOLATTARO – SISTEMAZIONE IDROGEOLOGICA DEL
VERSANTE NORD – EST DEL COMUNE DI CAMPOLATTARO, A PROTEZIONE
DEL CENTRO ABITATO, DELLA STRADA DI COLLEGAMENTO
CAMPOLATTARO-MORCONE E DELLA DIGA SUL FIUME TAMMARO

PROGETTO ESECUTIVO

| | |
|-----------|---------------------|
| ALL. n. B | RELAZIONE GEOLOGICA |
|-----------|---------------------|

Benevento,

1-AUGOST 2004

PROGETTAZIONE:

(Dott. Ing. Angelo FUSCHINI)

CONSULENZA GENERALE

Prof. Ing. Ruggiero JAPPELLI

COLLABORATORE ALLA PROGETTAZIONE:

(Dott. Ing. Valentino MELILLO)

CONSULENZA GEOLOGICA-GEOTECNICA

Dott. Geol. Pietro Antonio DE PAOLA

Prof. Geol. Francesco Maria GUADAGNO

COLLABORATORI TECNICO AMMINISTRATIVI:

(Geom. Gianpaolo SIGNORELLO)

(Geom. Sergio RUBBO)

(Geom. Dino D' ABROSCA)

(Rag. Antonio FELEPPA)

Dott. Ing. Sergio ROTLI

COLLABORATORI DIVERSI:

(Sig. na Giuseppina COMOLETTI)

(Sig. Marcello CAPOBIANCO)

R.U.P.
DIRIGENTE S.U.T.

(Dott. Ing. Angelo FUSCHINI)

J. E. 
18 LUG. 2001

IMMEDIATA ESECUTIVITA'

La presente deliberazione viene affissa il

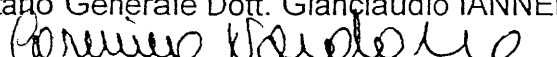
all'Albo Pretorio per rimanervi 15 giorni

PROVINCIA di BENEVENTO

Deliberazione della Giunta Provinciale di Benevento n. 285 del 17 LUG. 2001

OGGETTO: INVASO DI CAMPOLATTARO – SISTEMAZIONE IDROGEOLOGICA DEL VERSANTE NORD-EST DEL COMUNE DI CAMPOLATTARO PROTEZIONE DEL CENTRO ABITATO DELLA STRADA DI COLLEGAMENTO COMPOLATTARO – MORCONE E DELLA DIGA SUL FIUME TAMMARO – RIAPPROVAZIONE PROGETTO ESECUTIVO DI £. 19.950.000.000 COMPRESO SOMME A DISPOSIZIONE.

| | | |
|-----------------------------------|-------------------|-----------------|
| 1) On.le Carmine NARDONE | - Presidente | <u>PRESENTE</u> |
| 2) Dott. Rosario SPATAFORA | - Vice Presidente | <u>PRESENTE</u> |
| 3) Dott. Michele RAZZANO | - Assessore | <u>ASSENTE</u> |
| 4) P.A. Mario BORRELLI | - Assessore | <u>PRESENTE</u> |
| 5) Dott. Giuseppe LAMPARELLI | - Assessore | <u>PRESENTE</u> |
| 6) Dott. Raffaele DI LONARDO | - Assessore | <u>PRESENTE</u> |
| 7) Dr. Raimondo MAZZARELLI | - Assessore | <u>PRESENTE</u> |
| 8) Dr. Giorgio C. NISTA | - Assessore | <u>PRESENTE</u> |
| 9) Rag. Nunzio Santuccio ANTONINO | - Assessore | <u>PRESENTE</u> |

Con la partecipazione del Segretario Generale Dott. Gianclaudio IANNELLA
L'ASSESSORE PROPONENTE 

LA GIUNTA

PREMESSO che:

- questo Ente formulava alla Regione Campania, istanza di finanziamento da inserire nell'intesa istituzionale di programma ai sensi della delibera CIPE 8/798, di diversi interventi riguardanti opere ed infrastrutture di competenza di questa Provincia, tra i quali anche, quale opera di completamento, quello indicato in oggetto, come da progetto a suo tempo redatto da questo S.I.T. per l'importo complessivo di £. 19.950.000.000;
- nell'ambito dell'intesa istituzionale di programma, stipulato in data 16.2.2000 tra la Regione Campania ed il Ministero del Tesoro, è stato finanziato il suddetto intervento per l'importo complessivo richiesto di £. 19.950.000.000;
- con delibera di G.P.n. 152 del 26.05.2000, si approvava il progetto esecutivo;
- detto progetto fu inviato, per l'acquisizione del parere di competenza, al Servizio Nazionale Dighe il quale richiede una estensione delle indagini geologiche e

geotecniche e una campagna di misure in sito per l'acquisizione di dati aggiornati, finalizzati alla verifica della efficacia degli interventi di progetto.

CONSIDERATO che:

- l'obiettivo progettuale è la stabilizzazione della parte a monte del versante in destra del corpo diga, interessato già nel corso della sua realizzazione da diversi fenomeni di instabilità e l'identificazione del meccanismo cinematico, per l'estrema complessità meccanica dei terreni interessati, risulta di difficile definizione.
- in sintonia con le indicazioni del Servizio Dighe questo Ente ha dato corso a nuove campagne di indagini geologiche, prove e misure in sito, mediante perforazione nell'area interessata di n°4 pozzi alla profondità di ml.70 attrezzati con due inclinometri e due piezometri costituiti da sei celle Casagrande, indispensabili ad acquisire gli elementi che consentissero una corretta interpretazione del dissesto, attraverso il rilevamento di eventuali micro spostamenti del movimento franoso e dei livelli di falda, indispensabili ad acquisire gli elementi necessari per definire gli interventi adeguati alla grande importanza dell'opera ed all'alto livello di sicurezza richiesto dal Regolamento Dighe.
- a conclusione di tali attività, necessariamente complesse, di monitoraggio del versante, che, per essere significative, dovevano interessare per un arco temporale almeno esteso, il Settore Infrastrutture e Trasporti ha proceduto alla revisione del progetto;

DATO ATTO che è stato rielaborato il progetto, redatto sempre sulla scorta della proposta tecnica formulata da consulenti esperti nominati, con la previsione aggiornata degli interventi, previsti sulla scorta delle risultanze delle suddette attività di monitoraggio;

VISTO che il quadro economico di spesa del progetto risulta essere il seguente:

| | | | |
|-----------|-------------------------------------|------------------|--------------------------|
| A) | LAVORI A BASE D'ASTA | | L. 13.399.350.000 |
| | Compresi oneri per la sicurezza per | L. 401.980.500 | |
| | | | |
| B) | SOMME A DISPOSIZIONE | | |
| | | | |
| | Imprevisti e lavori in economia | L. 1.175.650.000 | |
| | Gestione del sistema di misura | L. 250.000.000 | |
| | Espropri, compreso oneri | L. 450.000.000 | |
| | Spese tecniche | L. 1.200.000.000 | |
| | Spese generali | L. 150.000.000 | |
| | IVA su lavori ed imprevisti | L. 3.325.000.000 | |
| | | | |
| | TOTALE SOMME A DISPOSIZIONE | | L. 6.550.650.000 |
| | | | |
| | TOTALE GENERALE | | L. 19.950.000.000 |

VISTO che il progetto è stato già sottoposto, in via informale, all'esame e valutazione del Servizio Nazionale Dighe, sede centrale di Roma, e dell'Autorità di Bacino Liri - Garigliano Volturno, che ne hanno condiviso le scelte progettuali ed hanno assicurato il rilascio, in tempi brevissimi, dei competenti nulla-osta, per cui sarà conseguita la condizione di cantierabilità del progetto e l'avvio delle procedure di affidamento dei lavori prevedibili anche entro la fine del corrente mese di Luglio;

VISTO l'art.1 della Legge n.1/1978;

Esprime parere favorevole circa la regolarità tecnica della proposta.

li _____

Il Dirigente S.I.T.
(dott. ing. Angelo Fuschini)

Esprime parere favorevole circa la regolarità contabile della proposta,

Li _____

Il Dirigente del Settore FINANZE
E CONTROLLO ECONOMICO
(dr. Sergio Muollo)

LA GIUNTA

Su relazione ~~dell'Assessorato~~ ~~del~~ DEL PRESEIDENTE
A voti unanimi

D E L I B E R A

Per i motivi espressi in narrativa e che formano parte integrante del presente dispositivo

- di provvedere alla riapprovazione del progetto esecutivo relativo ai lavori di sistemazione idrogeologica del versante nord-est del Comune di Campolattaro, protezione del centro abitato, della strada di collegamento Campolattaro - Morcone e diga sul fiume Tammaro dell'importo complessivo di £.19.950.000.000 risultante dal seguente quadro economico di spesa:

| | | |
|----|-------------------------------------|-------------------|
| A) | LAVORI A BASE D'ASTA | L. 13.399.350.000 |
| | Compresi oneri per la sicurezza per | L. 401.980.500 |
| | | |
| B) | SOMME A DISPOSIZIONE | |
| | | |
| | Imprevisti e lavori in economia | L. 1.175.650.000 |
| | Gestione del sistema di misura | L. 250.000.000 |
| | Espropri, compreso oneri | L. 450.000.000 |
| | Spese tecniche | L. 1.200.000.000 |
| | Spese generali | L. 150.000.000 |
| | IVA su lavori ed imprevisti | L. 3.325.000.000 |
| | | |
| | TOTALE SOMME A DISPOSIZIONE | L. 6.550.650.000 |
| | | |
| | TOTALE GENERALE | L. 19.950.000.000 |

RITENUTO che si rende necessario provvedere all'approvazione del relativo progetto esecutivo;

Per tutto quanto sopra premesso, considerato e visto, si propone di:

- riapprovare il progetto esecutivo relativo ai lavori di sistemazione idrogeologica del versante nord-est del Comune di Campolattaro, protezione del centro abitato, della strada di collegamento Campolattaro – Morcone e diga sul fiume Tammaro dell'importo complessivo di £. 19.950.000.000 distinto come sopra;

- stabilire che per gli effetti dell'art.18 della Legge 109/94 e successive modifiche e integrazioni, il rielaborato progetto è stato redatto, in ottemperanza a quanto disposto dal Dirigente del Settore Infrastrutture e Trasporti, dal seguente gruppo di lavoro:

RESPONSABILE UNICO DEL PROCEDIMENTO

DOTT. ING.ANGELO FUSCHINI

PROGETTISTI:

DOTT. ING.ANGELO FUSCHINI

COLLABORATORE ALLA PROGETTAZIONE

DOTT. ING.VALENTINO MELILLO

COLLABORATORI TECNICI-AMM.VI

GEOM.GIANPAOLO SIGNORIELLO

GEOM. SERGIO RUBBO

GEOM.DINO D'ABROSCA

RAG.ANTONIO FELEPPA


COLLABORATORI DIVERSI

SIG.NA GIUSEPPINA COMOLETTI

SIG.MARCELLO CAPOBIANCO

IL RESPONSABILE

(rag. Antonio Feleppa)



- di prendere atto che per gli effetti dell'art. 18 della Legge 109/94 e successive modifiche e integrazioni, il rielaborato progetto è stato redatto, in ottemperanza a quanto disposto dal Dirigente del Settore Infrastrutture e Trasporti, dal seguente gruppo di lavoro:

RESPONSABILE UNICO DEL PROCEDIMENTO
 PROGETTISTI:
 COLLABORATORE ALLA PROGETTAZIONE
 COLLABORATORI TECNICI-AMM.VI

DOTT. ING. ANGELO FUSCHINI
 DOTT. ING. ANGELO FUSCHINI
 DOTT. ING. VALENTINO MELILLO
 GEOM. GIANPAOLO SIGNORIELLO
 GEOM. SERGIO RUBBO
 GEOM. DINO D'ABROSCA
 RAG. ANTONIO FELEPPA

COLLABORATORI DIVERSI

SIG. NA GIUSEPPINA COMOLETTI
 SIG. MARCELLO CAPOBIANCO

- di dichiarare le opere ed i lavori previsti nel progetto di pubblica utilità, indifferibilità ed urgenza;
- di approvare, a tale fine il piano particellare grafico-descrittivo di esproprio che forma parte integrante del presente atto ;
- di dichiarare la pubblica utilità dell'opera in questione a far data dall'avvenuta esecutività del presente atto sino a tutto il quinquennio successivo;
- di stabilire che l'occupazione dovrà avvenire entro 3 mesi dalla data di esecutività del Decreto e compiersi entro 5 anni dalla stessa data; nello stesso periodo dovrà compiersi la procedura espropriativa. I lavori dovranno avere inizio entro 12 mesi dalla data di esecutività del presente atto e dovranno compiersi entro 5 anni dalla data della presa in possesso degli immobili;
- di autorizzare il Presente pro-tempore ed il Dirigente del Settore per tutti gli adempimenti consequenziali;
- di incaricare il Dirigente del settore per tutti gli adempimenti connessi al finanziamento da parte della Regione Campania e del Ministero del Tesoro.
- di autorizzare il Dirigente del Settore per i provvedimenti consequenziali;
- di dare alla presente immediata esecutività.

Veda

IL SEGRETARIO GENERALE
(Dr. Gianclaudio IANNELLA)

IL PRESIDENTE
(On. Carmine NARDONE)

Carmine Nardone

N. 338 Registro Pubblicazione

Si certifica che la presente deliberazione è stata affissa all'Albo in data odierna, per rimanervi per 5 giorni consecutivi a norma dell'art. 124 del T.U. - D.Lgs.vo 18.08.2000, n. 267.

BENEVENTO 18 LUG. 2001

IL MESSO

IL SEGRETARIO GENERALE
IL SEGRETARIO GENERALE
(Dr. Gianclaudio Iannello)

La stessa deliberazione è stata affissa all'Albo Pretorio in data 18 LUG 2001 e contestualmente comunicata ai Capigruppo ai sensi dell'art. 125 del T.U. - D.Lgs.vo 18.08.2000, n. 267..

SI ATTESTA, che la presente deliberazione è divenuta esecutiva a norma dell'art. 124 del T.U.- D.Lgs.vo 18.08.2000, n. 267.

IL RESPONSABILE DELL'UFFICIO
- 6 AGO. 2001

IL SEGRETARIO GENERALE
IL SEGRETARIO GENERALE
(Dr. Gianclaudio Iannello)

Si certifica che la presente deliberazione è divenuta esecutiva ai sensi del T.U. - D.Lgs.vo 18.08.2000, n. 267 il giorno 06 AGO. 2001.

- ◇ Dichiarata immediatamente eseguibile
- ◇ Decorso 30 giorni dalla trasmissione al Co.Re.Co. dell'atto
- ◇ Richiesti chiarimenti
- ◇ Comunicazione del Co.Re.Co. n. _____ del _____ di non aver riscontrato vizi di legittimità
- ◇ È stata annullata con decisione del Co.Re.Co. n. _____ del _____
- ◇ È stata revocata con atto n. _____ del _____

BENEVENTO, li 06 AGO. 2001

IL SEGRETARIO GENERALE
IL SEGRETARIO GENERALE
(Dr. Gianclaudio Iannello)

Copie per Dir. SIT (2 copie)
SETTORE Dir. Finanze: CF
SETTORE _____
SETTORE _____

Revisori dei Conti
 Nucleo di Valutazione

| | | | |
|----|---------------|----------|--------------|
| il | _____ | prof. n. | _____ |
| il | _____ | prof. n. | _____ |
| il | _____ | prof. n. | _____ |
| il | <u>338-01</u> | prof. n. | <u>21495</u> |
| il | _____ | prof. n. | _____ |

7157
22 GIU. 2000

J.B. 4
31 MAG. 2000

IMMEDIATA ESECUTIVITA'

La presente deliberazione viene affissa il _____ all'Albo Pretorio per rimanervi 15 giorni

PROVINCIA di BENEVENTO

Deliberazione della Giunta Provinciale di Benevento n. 150 del 26 MAG. 2000

Oggetto: INVASO DI CAMPOLATTARO.-SISTEMAZIONE IDOGEOLÓGICA DEL VERSANTE NORD-EST DEL COMUNE DI CAMPOLATTARO, PROTEZIONE DEL CENTRO ABITATO, DELLA STRADA DI COLLEGAMENTO CAMPOLATTARO - MORCONE E DELLA DIGA SUL FIUME TAMMARO. APPROVAZIONE PROGETTO ESECUTIVO DI €. 19.950.000.000 COMPRESO SOMME A DISPOSIZIONE.

L'anno duemila il giorno 26 del mese di MAGGIO presso la Rocca dei Rettori si è riunita la Giunta Provinciale con l'intervento dei Signori:

| | | | | |
|----------|----------|------------|-------------------|-----------------|
| 1) On.le | Carmine | NARDONE | - Presidente | <u>PRESENTE</u> |
| 2) Dott. | Rosario | SPATAFORA | - Vice Presidente | <u>PRESENTE</u> |
| 3) Dott. | Michele | RAZZANO | - Assessore | <u>PRESENTE</u> |
| 4) P.A. | Mario | BORRELLI | - Assessore | <u>PRESENTE</u> |
| 5) Dott. | Giuseppe | LAMPARELLI | - Assessore | <u>PRESENTE</u> |
| 6) Prof. | Filippo | BENCARDINO | - Assessore | <u>PRESENTE</u> |
| 7) Prof. | Mario | SERINO | - Assessore | <u>PRESENTE</u> |

Con la partecipazione del Segretario Generale Dott. Gianclaudio IANNELLA
L'ASSESSORE PROPONENTE prof. Mario SERINO

LA GIUNTA

Preso visione della proposta del Settore Ufficio Tecnico prot. n.5571 del 16.05.2000, istruita dal funzionario rag. Antonio Feleppa, Responsabile dell'Ufficio Amm.vo LL.PP., che qui di seguito si trascrive:

"Premesso che :

- questo Ente ha formulato, alla Regione Campania, istanza di finanziamento da inserire nell'intesa istituzionale di programma ai sensi della Delibera CIPE 8/7/98, di diversi interventi riguardanti opere ed infrastrutture di competenza di questa Provincia, tra i quali anche, quale opera di completamento, quello indicato in oggetto, come da progetto a suo tempo redatto da questo S.U.T. per l'importo complessivo di €. 19.950.000.000 ;

Considerato che :

- nell'ambito dell'intesa istituzionale di programma, stipulata in data 16/2/2000 tra la Regione Campania ed il Ministero del Tesoro, è stato finanziato il suddetto intervento per l'importo complessivo richiesto di €. 19.950.000.000 ;
- con nota prot. n° 827 del 31/3/2000 della Regione Campania, acquisita al prot. gen. di questo Ente al n° 9746 del 7/4/2000, per consentire gli adempimenti relativi alla definitiva attribuzione dei fondi già assegnati, è stata richiesta, tra l'altro, la delibera di approvazione del progetto esecutivo dei lavori;
- nel corso dell'anno 99, per una accelerazione e quindi un aggravamento del movimento franoso interessante l'area a monte del versante destro del corpo diga e la viabilità di collegamento Campolattaro - Morcone, determinando oltretutto l'isolamento di 35 nuclei familiari impossibilitati a raggiungere il centro capoluogo Campolattaro, si sono dovute adeguare le originarie previsioni progettuali, per renderle compatibili con il nuovo stato di fatto, e di spesa con un incremento della stessa stimato in complessive €. 19.950.000.000;

• il progetto esecutivo prevede sostanzialmente i seguenti interventi:

1. Consolidamento del tratto di versante compreso tra la strada circumlacuale e la diga, basato fundamentalmente su opere di drenaggio profondo, attraverso la esecuzione di pozzi drenanti di grande diametro (m. 8.00) nei quali confluiscono le acque di raccolta da un sistema di drenaggi sub-orizzontali disposto su 3 ordini. I pozzi, profondi circa 22 m., sono collegati da una tubazione di fondo per il recapito finale nel pozzo a quota più bassa e da qui nella sottostante galleria di scarico.
L'intervento verrà completato con una operazione, estesa all'intera area, di riprofilatura e regolazione delle acque meteoriche con l'impiego di canali in lamiera zincata ondulata ;
2. Consolidamento del tratto di versante compreso fra la strada circumlacuale e la strada comunale Masseria Paglia, attraverso la realizzazione di pozzi drenanti, l'allontanamento delle acque drenate a mezzo di una condotta di fondo, realizzata a mezzo perforazione e con recapito a valle a quota idonea. Anche in tal caso è prevista una riprofilatura dei terreni superficiali per ricostituire il versante ed un adeguato rimboschimento.
3. Consolidamento del tratto di versante a monte della strada comunale Masseria Paglia, attraverso drenaggi superficiali costituiti da trincee della profondità media di m. 3,00, parzialmente riempite con pietrisco avvolto in teli di geotessile e ricoprimento con terreno scavato. Le acque drenate verranno incanalate in tubi forati in p.v.c. posti sul fondo delle trincee ed allontanate fino al loro recapito finale. Un fosso di guardia di coronamento di tale zona raccoglierà le acque provenienti da monte e le convoglierà in un corso d'acqua naturale limitrofo.
4. Ripristino strada di collegamento Morcone - Campolattaro attraverso ripristino della gabbionata esistente per circa 300 m. dello svincolo sulla SS: , un prolungamento della attuale paratia a valle, bonifica dei tratti di strada dissestati.
5. E' stato infine previsto, a monte della casa di guardia e fino alla strada circumlacuale, al fine di costituire un idoneo Sistema di monitoraggio dello stato del versante e delle opere di consolidamento, un sistema di piezometri e di inclinometri a lettura automatica i cui dati dovranno essere acquisiti direttamente dal controllo della diga, oltre a posizionare, sulle opere in calcestruzzo, punti fissi di riferimento topografico utili alla misura degli spostamenti verticali ed orizzontali.

La descrizione dettagliata di tali interventi è riportata nella relazione tecnica del progetto e negli elaborati grafici dello stesso.

I prezzi applicati sono quelli della Tariffa della Regione Campania in vigore dal 1990 ridotti del 5% e, per quelli in essa non previsti, per n° 23 categorie di lavori, determinati con apposite analisi. -

• il quadro economico di spesa del progetto risulta essere il seguente :

| | | |
|---|----|----------------|
| A) Per lavori (comprensivi degli oneri per la sicurezza per complessive £. 750.000.000) | £. | 15.000.000.000 |
| B) Somme a disposizione dell' Amministrazione : | | |
| a) per espropriazioni | £. | 450.000.000 |
| b) per spese generali : | £. | 1.500.000.000 |
| c) per IVA sui lavori 20% A | £. | 3.000.000.000 |
| Somme a disposizione | £ | 4.950.000.000 |
| TOTALE | £. | 19.950.000.000 |

Sulla scorta di quanto sopra riportato si propone l'approvazione del progetto esecutivo dei lavori di che trattasi.":

CONSIDERATO che si rende necessario provvedere all'approvazione del relativo progetto esecutivo;

VISTO il progetto esecutivo relativo ai lavori di sistemazione idrogeologica del versante nord-est del Comune di Campolattaro, protezione del centro abitato, della strada di collegamento Campolattaro - Morcone e diga sul Fiume Tammaro dell'importo complessivo di £. 19.950.000.000 risultante dal quadro economico di spesa come sopra distinto;

CONSIDERATO che, per gli effetti dell'art.18 della Legge 109/94 e successive modifiche e integrazioni, il richiamato progetto esecutivo è stato redatto, in ottemperanza a quanto disposto dal Dirigente del Settore Tecnico, dal seguente gruppo di lavoro:

RESPONSABILE UNICO DEL PROCEDIMENTO DOTT.ING.ANGELO FUSCHINI
PROGETTISTI: DOTT.ING. ANGELO FUSCHINI

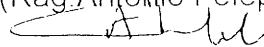
COLLABORATORI TECNICI

DOTT.ING. VALENTINO MELILLO
GEOM. GIAMPAOLO SIGNORIELLO
GEOM. SERGIO RUBBO
GEOM. DINO D'ABROSCA

RITENUTO dover approvare il progetto esecutivo relativo ai lavori di sistemazione idrogeologica del versante nord-est del Comune di Campolattaro, protezione del centro abitato, della strada di collegamento Campolattaro - Morcone e diga sul Fiume Tammaro dell'importo complessivo di £. 19.950.000.000 distinto come sopra;

VISTO l'art. 1 della Legge n. 1/1978;

IL RESPONSABILE
(Rag. Antonio Feleppa)



Esprime parere favorevole circa la regolarità tecnica della proposta.

Li _____

Il Dirigente S. U. T.
(dott. ing. Angelo Fuschini)

Esprime parere favorevole circa la regolarità contabile della proposta,

Li _____

Il Dirigente del Settore FINANZE
E CONTROLLO ECONOMICO



LA GIUNTA

Su relazione dell'Assessore al ramo
A voti unanimi

DELIBERA

- di provvedere all'approvazione del progetto esecutivo relativo ai lavori di sistemazione idrogeologica del versante nord-est del Comune di Campolattaro, protezione del centro abitato, della strada di collegamento Campolattaro - Morcone e diga sul Fiume Tammaro dell'importo complessivo di £. 19.950.000.000 risultante dal seguente quadro economico di spesa:

| | | |
|---|----|----------------------|
| A) Per lavori (comprensivi degli oneri per la sicurezza per complessive £. 750.000.000) | £. | 15.000.000.000 |
| B) Somme a disposizione dell'Amministrazione: | | |
| a) per espropriazioni | £. | 450.000.000 |
| b) per spese generali: | £. | 1.500.000.000 |
| c) per IVA sui lavori 20% A | £. | <u>3.000.000.000</u> |
| Somme a disposizione | £. | <u>4.950.000.000</u> |
| TOTALE | £. | 19.950.000.000 |

- di prendere atto che, per gli effetti dell'art.18 della Legge 109/94 e successive modifiche e integrazioni, il richiamato progetto esecutivo è stato redatto, in ottemperanza a quanto disposto dal Dirigente del Settore Tecnico, dal seguente gruppo di lavoro:

RESPONSABILE UNICO DEL PROCEDIMENTO DOTT.ING.ANGELO FUSCHINI
PROGETTISTI: DOTT.ING. ANGELO FUSCHINI
DOTT.ING. VALENTINO MELILLO
COLLABORATORI TECNICI GEOM. GIAMPAOLO SIGNORIELLO
GEOM. SERGIO RUBBO
GEOM. DINO D'ABROSCA

- di approvare, ai fini della dichiarazione di pubblica utilità, indifferibilità ed urgenza, il succitato progetto, - ammesso a finanziamento, giusta delibera CIPE 8/7/98, ed in particolare il piano particellare grafico-descrittivo di esproprio che forma parte integrante del presente atto;
- di dichiarare la pubblica utilità dell'opera in questione a far data dall'avvenuta esecutività del presente atto sino a tutto il quinquennio successivo;
- di autorizzare il Presidente pro-tempore ed il Dirigente del Settore per tutti gli adempimenti consequenziali.
- di incaricare il Dirigente del Settore per tutti gli adempimenti connessi al finanziamento da parte della Regione Campania e del Ministero del Tesoro.

Verbale letto, confermato e sottoscritto

IL SEGRETARIO GENERALE
(Dr. Gianclaudio IANNELLA)

IL PRESIDENTE
(Dr. Carmine NARDONE)

Carmine Nardone

N. 212 Registro Pubblicazione

Si certifica che la presente deliberazione è stata affissa all'Albo in data odierna, per rimanervi per 15 giorni consecutivi a norma dell'art. 47 della legge 8.6.1990, n.142.

BENEVENTO

IL MESSO

31 MAG. 2000

IL SEGRETARIO GENERALE
~~IL SEGRETARIO GENERALE~~
(F.to dr. Gianclaudio Iannello)

La suestesa deliberazione è stata affissa all'Albo Pretorio in data 31 MAG. 2000 e contestualmente comunicata ai Capigruppo.

SI ATTESTA, che la presente deliberazione è divenuta esecutiva a norma dell'art. 47 della legge n. 142 dell'8.6.1990.

19 GIU. 2000

li _____
IL RESPONSABILE DELL'UFFICIO

Paparo

IL SEGRETARIO GENERALE
~~IL SEGRETARIO GENERALE~~
(F.to dr. Gianclaudio Iannello)

Si certifica che la presente deliberazione è divenuta esecutiva ai sensi della legge n.142/90 il giorno 19 GIU. 2000.

Dichiarata immediatamente eseguibile

Decorsi 30 giorni dalla trasmissione al Co.Re.Co. dell'atto

Richiesti chiarimenti

Comunicazione del Co.Re.Co. n. _____ del _____ di non aver riscontrato vizi di legittimità

E' stata annullata con decisione del Co.Re.Co. n. _____ del _____

E' stata annullata con decisione del Co.Re.Co. n. _____ del _____

E' stata revocata con atto n. _____ del _____

BENEVENTO, li 19 GIU. 2000

IL SEGRETARIO GENERALE
~~IL SEGRETARIO GENERALE~~
(Dr. Gianclaudio Iannello)

Copia per
SETTORE UFF. TECNICO
Revisori dei Conti x
Nucleo di Valutazione x
SETTORE FINANZA E C.E.

il 2-6-2000 prot. n. _____
il _____ prot. n. _____
il _____ prot. n. 14530

PROVINCIA DI BENEVENTO

ASSESSORATO LL.PP.

SETTORE UFFICIO TECNICO/Segreteria

Prot. n. 5571/S.U.T. del 16/5/2000 iam

ALL'UFFICIO AMM.VO LL.PP.

p.c.

ALL'ASSESSORE LL.PP.

SEDE

Oggetto: Invaso di Campolattaro – sistemazione idrogeologica del versante nord-est del Comune di Campolattaro, protezione del centro abitato, della strada di collegamento Campolattaro – Morcone e della diga sul fiume Tammaro.
Approvazione progetto esecutivo di €. 19.950.000.000 compreso somme a disposizione.

Premesso che :

- questo Ente ha formulato, alla Regione Campania, istanza di finanziamento da inserire nell'intesa istituzionale di programma ai sensi della Delibera CIPE 8/7/98, di diversi interventi riguardanti opere ed infrastrutture di competenza di questa Provincia, tra i quali anche, quale opera di completamento, quello indicato in oggetto, come da progetto a suo tempo redatto da questo S.U.T. per l'importo complessivo di €. 19.950.000.000 ;

Considerato che :

- nell'ambito dell'intesa istituzionale di programma, stipulata in data 16/2/2000 tra la Regione Campania ed il Ministero del Tesoro, è stato finanziato il suddetto intervento per l'importo complessivo richiesto di €. 19.950.000.000 ;
- con nota prot. n° 827 del 31/3/2000 della Regione Campania, acquisita al prot. gen. di questo Ente al n° 9746 del 7/4/2000, per consentire gli adempimenti relativi alla definitiva attribuzione dei fondi già assegnati, è stata richiesta, tra l'altro, la delibera di approvazione del progetto esecutivo dei lavori;
- nel corso dell'anno 99, per una accelerazione e quindi un aggravamento del movimento franoso interessante l'area a monte del versante destro del corpo diga e la viabilità di collegamento Campolattaro – Morcone, determinando oltretutto l'isolamento di 35 nuclei familiari impossibilitati a raggiungere il centro capoluogo Campolattaro, si sono dovute adeguare le originarie previsioni progettuali, per renderle compatibili con il nuovo stato di fatto, e di spesa con un incremento della stessa stimato in complessive €. 19.950.000.000;
- il progetto esecutivo prevede sostanzialmente i seguenti interventi:

1. Consolidamento del tratto di versante compreso tra la strada circumlacuale e la diga, basato fondamentalmente su opere di drenaggio profondo, attraverso la esecuzione di pozzi drenanti di grande diametro (m. 8,00) nei quali confluiscono le acque di raccolta da un sistema di drenaggi sub-orizzontali disposto su 3 ordini. I pozzi, profondi circa 22 m., sono collegati da una tubazione di fondo per il recapito finale nel pozzo a quota più bassa e da qui nella sottostante galleria di scarico.
L'intervento verrà completato con una operazione, estesa all'intera area, di riprofilatura e regolazione delle acque meteoriche con l'impiego di canali in lamiera zincata ondulata ;
2. Consolidamento del tratto di versante compreso fra la strada circumlacuale e la strada comunale Masseria Paglia, attraverso la realizzazione di pozzi drenanti, l'allontanamento delle acque drenate a mezzo di una condotta di fondo, realizzata a mezzo perforazione e con recapito a valle a quota idonea. Anche in tal caso è prevista una riprofilatura dei terreni superficiali per ricostituire il versante ed un adeguato rimboschimento.

3. Consolidamento del tratto di versante a monte della strada comunale Masseria Paglia, attraverso drenaggi superficiali costituiti da trincee della profondità media di m. 3,00, parzialmente riempite con pietrisco avvolto in teli di geotessile e ricoprimento con terreno scavato. Le acque drenate verranno incanalate in tubi forati in p.v.c. posti sul fondo delle trincee ed allontanate fino al loro recapito finale. Un fosso di guardia di coronamento di tale zona raccoglierà le acque provenienti da monte e le convoglierà in un corso d'acqua naturale limitrofo.
4. Ripristino strada di collegamento Morcone - Campolattaro attraverso ripristino della gabbionata esistente per circa 300 m. dello svincolo sulla SS: un prolungamento della attuale paratia a valle, bonifica dei tratti di strada dissestati.
5. E' stato infine previsto, a monte della casa di guardia e fino alla strada circumlacuale, al fine di costituire un idoneo Sistema di monitoraggio dello stato del versante e delle opere di consolidamento, un sistema di piezometri e di inclinometri a lettura automatica i cui dati dovranno essere acquisiti direttamente dal controllo della diga, oltre a posizionare, sulle opere in calcestruzzo, punti fissi di riferimento topografico utili alla misura degli spostamenti verticali ed orizzontali.

COLLAE

idrogeoc
strada
compl

VI

La descrizione dettagliata di tali interventi è riportata nella relazione tecnica del progetto e negli elaborati grafici dello stesso.

I prezzi applicati sono quelli della Tariffa della Regione Campania in vigore dal 1990 ridotti del 5% e, per quelli in essa non previsti, per n° 23 categorie di lavori determinati con apposite analisi, il quadro economico di spesa del progetto risulta essere il seguente:

| | |
|--|------------------|
| A) Per lavori (comprensivi degli oneri per la sicurezza per complessive € 750.000.000) | € 15.000.000.000 |
| B) Somme a disposizione dell'Amministrazione: | |
| a) per espropriazioni | € 450.000.000 |
| b) per spese generali | € 1.500.000.000 |
| c) per IVA sui lavori 20% A | € 3.000.000.000 |
| Somme a disposizione | € 4.950.000.000 |
| TOTALE | € 19.950.000.000 |

Est

li


E
L

Sulla scorta di quanto sopra riportato si propone l'approvazione del progetto esecutivo dei lavori di che trattasi.

I PROGETTISTI

(Ing. Angelo Fuschini)

(Ing. Valentino Melillo)




COLLABORATORI TECNICI

(Geom. Gianpaolo Signoriello)

(Geom. Sergio Rubbo)

(Geom. Dino D'Abrosca)



R.U.P.
IL DIRIGENTE S.U.T.
(Dott. Ing. Angelo Fuschini)

