

J.E.G.

IMMEDIATA ESECUTIVITÀ

28 FEB. 2006

La presente deliberazione viene affissa il _____ all'Albo Pretorio per rimanervi 15 giorni

PROVINCIA di BENEVENTO

Deliberazione della Giunta Provinciale di Benevento n. 118 del 27 FEB. 2006

OGGETTO: S.P. DURAZZANO – S.AGATA DEI G. NEI COMUNI DI DURAZZANO E S.AGATA G. – LAVORI DI SISTEMAZIONE ED ADEGUAMENTO – FONDI F.A.S. – INTESA ISTITUZIONALE DI PROGRAMMA – 3' PROTOCOLLO AGGIUNTIVO ALL'ACCORDO DI PROGRAMMA QUADRO "INFRASTRUTTURE PER LA VIABILITÀ" NELLA REGIONE CAMPANIA. - APPROVAZIONE PROGETTO ESECUTIVO DELL'IMPORTO COMPLESSIVO DI € 700.000,00.-

L'anno duemilasei il giorno VENTISETTE del mese di FEBBRAIO presso la Rocca dei Rettori si è riunita la Giunta Provinciale con l'intervento dei Signori:

- | | | |
|------------------------------|-------------------|-------|
| 1) On.le Carmine NARDONE | - Presidente | _____ |
| 2) | - Vice Presidente | _____ |
| 3) rag. Alfonso CIERVO | - Assessore | _____ |
| 4) ing. Pompilio FORGIONE | - Assessore | _____ |
| 5) Dott. Pasquale GRIMALDI | - Assessore | _____ |
| 6) Dott. Giorgio Carlo NISTA | - Assessore | _____ |
| 7) Dr. Carlo PETRIELLA | - Assessore | _____ |
| 8) Dr. Rosario SPATAFORA | - Assessore | _____ |
| 9) geom. Carmine VALENTINO | - Assessore | _____ |

Con la partecipazione del Segretario Generale Dott. Gianclaudio IANNELLA

L'ASSESSORE PROPONENTE


LA GIUNTA

PREMESSO che, nell'ambito del 3' Protocollo Aggiuntivo all'Accordo di Programma Quadro "Infrastrutture per la viabilità nella Regione Campania", stipulato in data 20.12.2005 tra il Ministero dell'Economia e delle Finanze, il Ministero delle Infrastrutture e dei Trasporti, la Regione Campania e l'ANAS SpA, sono stati ammessi a finanziamento vari interventi infrastrutturali proposti dalla Provincia di Benevento per € 9.500.000,00, a valere sui Fondi FAS, fra cui quello relativo alla **S.P. DURAZZANO – S.AGATA DEI G. NEI COMUNI DI DURAZZANO E S.AGATA G. – lavori di sistemazione ed adeguamento**, dell'importo complessivo di € 700.000,00;

VISTO il progetto esecutivo dei lavori di sistemazione ed adeguamento lungo la **S.P. DURAZZANO – S.AGATA DEI G. NEI COMUNI DI DURAZZANO E S.AGATA G.** dell'importo complessivo di € 700.000,00 così distinto:

-A)-lavori Importo a b.a.	€	555.000,00
di cui per oneri di sicurezza non soggetti a ribasso € 19.166,00		
-B)-somme a disp.ne dell'amm.ne:		
- per I.V.A. sui lavori 20%	€	111.000,00
- per imprevisti	€	2.900,00
- per spese gen e del. 26.01.06 Autorità LL.PP.	€	20.000,00
- per oneri di progettazione 2%	€	11.100,00
TOTALE a disposizione	€	145.000,00
TOTALE GENERALE	€	700.000,00;

CONSIDERATO che si rende necessario provvedere all'approvazione del relativo progetto esecutivo;

CONSIDERATO, altresì, che, per gli effetti dell'art. 18 della Legge 109/'94 e successive modifiche ed integrazioni, il richiamato progetto esecutivo è stato redatto, in ottemperanza a quanto disposto dal Dirigente del Settore Infrastrutture, dal seguente gruppo di lavoro:

RESPONSABILE UNICO DEL PROCEDIMENTO	DOTT.ING.A.FUSCHINI
PROGETTISTI:	GEOM. G.CIARLO
	GEOM. R.ROMANO
COLLABORATORI ALLA PROGETTAZIONE	GEOM. N.MIGNONE
RESPONSABILE DEL SERVIZIO A.A.	RAG. A.FELEPPA
COLLABORAZIONE SERVIZIO A.A.	DR.R.RICCIARDI
COLLABORATORI AMM.VI E FINANZIARI	SIG.NA G.COMOLETTI
	RAG. G.GIARDIELLO
COORD.SIC. IN FASE PROGETTAZIONE	ING.S.RISPOLI

RITENUTO dover approvare il progetto esecutivo relativo ai lavori di sistemazione ed adeguamento lungo la **S.P. DURAZZANO - S.AGATA DEI G. NEI COMUNI DI DURAZZANO E S.AGATA G. - FONDI F.A.S. - INTESA ISTITUZIONALE DI PROGRAMMA - 3' PROTOCOLLO AGGIUNTIVO ALL'ACCORDO DI PROGRAMMA QUADRO "INFRASTRUTTURE PER LA VIABILITA' NELLA REGIONE CAMPANIA** dell'importo complessivo di € 700.000,00, distinto come sopra.

IL RESPONSABILE
(Rag. Antonio Feleppa)

Esprime parere favorevole circa la regolarità tecnica della proposta.

lì _____

Il Dirigente S.I.
(dott. ing. Angelo Fuschini)

Esprime parere favorevole circa la regolarità contabile della proposta,

Lì _____

Il Dirigente del Settore FINANZE
E CONTROLLO ECONOMICO
(dr. Sergio Muollo)

LA GIUNTA

Su relazione dell'Assessore al ramo
A voti unanimi

DELIBERA

Per i motivi espressi in narrativa e che formano parte integrante e sostanziale del presente dispositivo

- di approvare il progetto esecutivo relativo ai lavori di sistemazione ed adeguamento lungo la **S.P. DURAZZANO – S.AGATA DEI G. NEI COMUNI DI DURAZZANO E S.AGATA G.** dell'importo complessivo di € 700.000,00 così distinto:

-A)-lavori Importo a b.a.	€	555.000,00
di cui per oneri di sicurezza non soggetti a ribasso	€	19.166,00
-B)-somme a disp.ne dell'amm.ne:		
- per I.V.A. sui lavori 20%	€	111.000,00
- per imprevisti	€	2.900,00
- per spese gen e del. 26.01.06 Autorità LL.PP.	€	20.000,00
- per oneri di progettazione 2%	€	11.100,00
TOTALE a disposizione	€	145.000,00
TOTALE GENERALE	€	700.000,00;

- di prendere atto che, per gli effetti dell'art.18 della Legge 109/94 e successive modifiche e integrazioni, il richiamato progetto esecutivo è stato redatto, in ottemperanza a quanto disposto dal Dirigente del Settore Infrastrutture, dal seguente gruppo di lavoro:


RESPONSABILE UNICO DEL PROCEDIMENTO	DOTT.ING.A.FUSCHINI
PROGETTISTI:	GEOM. G.CIARLO
	GEOM. R.ROMANO
COLLABORATORI ALLA PROGETTAZIONE	GEOM. N.MIGNONE
RESPONSABILE DEL SERVIZIO A.A.	RAG. A.FELEPPA
COLLABORAZIONE SERVIZIO A.A.	DR.R.RICCIARDI
COLLABORATORI AMM.VI E FINANZIARI	SIG.NA G.COMOLETTI
	RAG. G.GIARDIELLO
COORD.SIC. IN FASE PROGETTAZIONE	ING.S.RISPOLI

- di autorizzare il Presidente pro-tempore ed il Dirigente del Settore per tutti gli adempimenti consequenziali;

- di dichiarare il presente atto immediatamente eseguibile ai sensi dell'art. 134, 4° comma del D.Lgs 18.08.2000, n. 267.

Verbale letto, confermato e sottoscritto
(Dr. Gianclaudio IANNELLA)

IL PRESIDENTE
(On.le Carmine NARDONE)




N. 180 **Registro Pubblicazione**

Si certifica che la presente deliberazione è stata affissa all'Albo in data odierna, per rimanervi per 15 giorni consecutivi a norma dell'art. 124 del T.U. - D.Lgs.vo 18.08.2000, n. 267.

28 FEB. 2006

BENEVENTO _____

IL MESSO



IL SEGRETARIO GENERALE
Dott. Gianclaudio IANNELLA

La suestesa deliberazione è stata affissa all'Albo Pretorio in data 28 FEB. 2006 e contestualmente comunicata ai Capigruppo ai sensi dell'art. 125 del T.U. - D.Lgs.vo 18.08.2000, n. 267.

SI ATTESTA che la presente deliberazione è divenuta esecutiva a norma dell'art. 124 del T.U. - D.Lgs.vo 18.08.2000, n. 267 e avverso la stessa non sono stati sollevati rilievi nei termini di legge.

li 16 MAR. 2006
IL RESPONSABILE DELL'UFFICIO

IL SEGRETARIO GENERALE
IL SEGRETARIO GENERALE
(F.to Dott. Gianclaudio IANNELLA)

Si certifica che la presente deliberazione è divenuta esecutiva ai sensi del T.U. - D.Lgs.vo 18.08.2000, n. 267 il giorno 16 MAR. 2006.

- Dichiarata immediatamente eseguibile (art. 134, comma 4, D.Lgs.vo 18.08.2000, n. 267)
- Decorsi 10 giorni dalla sua pubblicazione (art. 134, comma 3, D.Lgs.vo 18.08.2000, n. 267)
- E' stata revocata con atto n. _____ del _____.

BENEVENTO, li 16 MAR. 2006

IL SEGRETARIO GENERALE
(Dott. Gianclaudio IANNELLA)

Copia per
 SETTORE SI
 SETTORE _____
 SETTORE _____
 Revisori dei Conti
 * Nucleo di Valutazione

il _____ prot. n. Es 2196
 il 16h 06 prot. n. 16.3.06
 il 12-3 prot. n. _____
 il _____ prot. n. _____
 il _____ prot. n. _____

Conf. Capigruppo

Giunta Regionale della Campania



L'Assessore
ai Trasporti e Viabilità, Porti e Aeroporti, Demanio Marittimo

NAPOLI, 30 DIC. 2005

PROT. N° 2857/ISP

All'On. Carmine NARDONE
Presidente della Provincia di Benevento
Piazza Rocca dei Rettori Pontifici
82100 - BENEVENTO

Oggetto: Intesa Istituzionale di Programma – III Protocollo Aggiuntivo all'Accordo di Programma Quadro "Infrastrutture per la viabilità nella Regione Campania".

Nell'ambito del III Protocollo Aggiuntivo all'Accordo di Programma Quadro "Infrastrutture per la viabilità nella Regione Campania", stipulato in data 20/12/2005 tra il Ministero dell'Economia e delle Finanze, il Ministero delle Infrastrutture e dei Trasporti, la Regione Campania e l'ANAS S.p.A., sono stati ammessi a finanziamento i seguenti interventi infrastrutturali proposti dall'Ente da Lei rappresentato, del costo complessivo di € 12.976.222,89, di cui € 9.500.000,00 assicurati con il presente Accordo, a valere sui fondi FAS.

Codice	Titolo di intervento	Sistema Infrastrutturale di riferimento	Quota FAS (Euro)	Costi (Euro)
VR.BN01	S.P. Franzese	Sistema della Viabilità Regionale	500.000,00	500.000,00
VR.BN02	S.P. S.Croce del Sannio - Castelpagano (1° lotto)	Sistema della Viabilità Regionale	700.000,00	700.000,00
VR.BN03	S.P. Durazzano – S.Agata dei Goti (1° lotto)	Sistema della Viabilità Regionale	700.000,00	700.000,00
VR.BN04	S.P. Castelfranco M. – Ponte Bagnaturo (1° lotto)	Sistema della Viabilità Regionale	500.000,00	500.000,00
VR.BN05	S.P. Cusano M. – Pietraroia – Bocca della S. - confine prov. CE	Sistema della Viabilità Regionale	1.000.000,00	1.000.000,00
VR.BN06	S.P. Morcone – Cuffiano	Sistema della Viabilità Regionale	500.000,00	500.000,00
VR.BN07	Circumvallazione di Ponte	Sistema della Viabilità Regionale	2.100.000,00	2.100.000,00
VR.BN08	Lavori di costruzione del viadotto sulla SS 7 "Appia" per l'ottimizzazione del collegamento tra la SSV "Fondo Valle Isclero" e l'asse attrezzato "Valle Caudina - Pianodardine".	Sistema della Viabilità Regionale	3.500.000,00	6.976.222,89

Per l'adozione definitiva dei provvedimenti di assegnazione dei fondi, La invito a far pervenire, con urgenza, per ciascun intervento, copia della delibera di approvazione del progetto esecutivo,



PROVINCIA DI BENEVENTO

SETTORE INFRASTRUTTURE

INTESA ISTITUZIONALE DI PROGRAMMA

ACCORDO DI PROGRAMMA QUADRO

"INFRASTRUTTURE PER LA VIABILITA' NELLA REGIONE CAMPANIA"

LAVORI DI SISTEMAZIONE ED ADEGUAMENTO DEL PIANO VIABILE
DELLA STRADA "S.P. DURAZZANO - S. AGATA DEI GOTI" NEI COMUNI
DI DURAZZANO E S. AGATA DEI GOTI

PROGETTO ESECUTIVO
D.P.R. n. 554/99 art. 35

ELENCO ALLEGATI:

- RELAZIONE TECNICA
- COROGRAFIA
- PLANIMETRIA GENERALE INTERVENTI
- SEZIONI TIPO
- PARTICOLARI COSTRUTTIVI
- COMPUTO METRICO ESTIMATIVO
- ELENCO DEI PREZZI UNITARI
- SOMMARIO GENERALE DEL COMPUTO METRICO
- CRONOPROGRAMMA DEI LAVORI
- QUADRO INCIDENZA PERCENTUALE MANODOPERA
E DEGLI ONERI DI SICUREZZA
- CAPITOLATO SPECIALE DI APPALTO
- PIANO DI SICUREZZA E COORDINAMENTO

TAVOLA :

RELAZIONE TECNICA

PROGETTAZIONE:

Geom. Giuseppe CIARLO
Geom. Roberto ROMANO

COLLABORAZIONE TECNICA
Geom. Nazzareno MIGNONE

COORDINATORE SICUREZZA PROGETTAZIONE
Ing. Stefania RISPOLI

Data: APRILE 2005



RESPONSABILE UNICO DEL PROCEDIMENTO
Ing. Angelo FUSCHINI



PROVINCIA DI BENEVENTO

SETTORE INFRASTRUTTURE

INTESA ISTITUZIONALE DI PROGRAMMA ACCORDO DI PROGRAMMA QUADRO "INFRASTRUTTURE PER LA VIABILITA' NELLA REGIONE CAMPANIA"

LAVORI DI SISTEMAZIONE ED ADEGUAMENTO DEL PIANO VIABILE DELLA STRADA "S.P. N° 33 DURAZZANO – S. AGATA DEI GOTI"

RELAZIONE TECNICA AMMINISTRATIVA

PREMESSA

Con Delibera di Giunta Regionale n° 1282/02 veniva approvato il 2° Programma di interventi relativo all'A.P.Q. delle mobilità' dell'Intesa Istituzionale di Programma con la Regione Campania, che prevedeva, tra l'altro i lavori di Sistemazione e Adeguamento del piano viabile della S.P. n° 33 "Durazzano –S.Agata dei Goti".

INQUADRAMENTO TERRITORIALE

La strada Prov.le in oggetto rappresenta l'itinerario diretto tra Sant' Agata dei Goti e Durazzano fino al confine con la Provincia di Caserta, quindi riveste una notevole importanza per lo sviluppo economico delle aree attraversate, anche perché facilita il collegamento di questi territori che hanno un indirizzo agricolo altamente qualificato, con le città di Napoli, Caserta e Benevento.

Inoltre è di collegamento tra i centri abitati e le sedi dei principali servizi pubblici, quali presidi ospedalieri e scuole ed altri di pari importanza presenti sul territorio.

L'intervento è stato previsto lungo l'intero itinerario.

La mancanza, per un lungo lasso di tempo, di adeguate risorse finanziarie, per l'esecuzione, se non di radicali interventi di risanamento, almeno di una adeguata manutenzione straordinaria, ha creato uno stato di accentuato degrado, con diffusi ammaloramenti del corpo stradale e delle sue pertinenze, che allo stato ne pregiudicano le condizioni di percorribilità.

CARATTERISTICHE DEL TRACCIATO

La viabilità di che trattasi, si sviluppa con un percorso planimetricamente abbastanza poco tortuoso ed altimetricamente quasi pianeggiante.

La larghezza media della piattaforma stradale è di circa ml.6,50 con banchine lato valle e cunette a monte.

La non corretta regimazione, delle acque meteoriche, e la mancanza di opere di presidio per la loro raccolta e convogliamento, ha determinato diffusi ammaloramenti con deformazioni della piattaforma stradale, interrimento delle cunette in terra e vaste zone di erosione della pavimentazione.

INTERVENTI PREVISTI

I lavori previsti nell'allegato progetto esecutivo consistono essenzialmente in un intervento di sistemazione ed adeguamento del tracciato stradale e quindi del pano viabile finalizzato ad un miglioramento delle condizioni di pericolosità attraverso il ripristino della sede stradale con successiva risistemazione del tracciato, oltre alla realizzazione di opere di presidio ed una idonea regimazione delle acque superficiali, mediante ripristino delle cunette e realizzazione di tratti di zanelle in cls.

Complessivamente si procederà alla realizzazione dei lavori di risanamento del corpo stradale, con la fresatura e successiva pavimentazione della carreggiata.

Si provvederà alla pulizia di cunette e saranno realizzati muretti in cls. con zanella al piede.

Nei tratti a rischio, si provvederà ad apporre una barriera di protezione (**guard-rails**) nonché a tutta la segnaletica sia orizzontale che verticale per l'intero tratto oggetto dell'intervento secondo le norme del c.d.s. vigente.

L'ubicazione delle opere è riportata nell'allegata planimetria particolareggiata con l'individuazione degli interventi, mentre le caratteristiche dimensionali, sono riportate nell'allegato "Particolari Costruttivi".

QUADRO ECONOMICO DI SPESA

La spesa complessiva per l'esecuzione dei lavori previsti in progetto, come dettagliatamente riportati nell'allegato computo metrico estimativo, ammonta a complessivi € 700.000,00 di cui € 555.000,00 a base d'appalto e € 145.000,00 a disposizione dell'Amministrazione Provinciale, come risulta dal seguente quadro economico di spesa:

A)	LAVORI		
a1 -	Lavori a base d'asta	€	555.000,00
a2 -	Di cui oneri di sicurezza non soggetti a ribasso (3,453% arrot.)	€	19.166,00
	Totale lavori	€	555.000,00
B)	SOMME A DISPOSIZIONE		
b1 -	IVA sui lavori (A)	€	111.000,00
b2 -	Spese tecniche Art. 18 L. 109/94	€	11.100,00
b3 -	Spese generali + oneri art. 18 L. 109/94	€	20.000,00
b1 -	Per imprevisti	€	2.900,00
	Totale somme a disposizione	€	145.000,00
	Totale generale	€	700.000,00

I prezzi applicati alle singole categorie di lavoro sono quelli della tariffa della Regione Campania, in vigore dall'anno 2003.

A tal fine si ritiene opportuno evidenziare che i predetti prezzi applicati devono ritenersi congrui e remunerativi avuto riguardo che sugli stessi vengono regolarmente offerti ribassi dalle ditte partecipanti in sede di gara e che i lavori vengono naturalmente eseguiti a regola d'arte.


Fanno parte del progetto di che trattasi, oltre la presente relazione tecnica i seguenti elaborati:

- 1)-RELAZIONE TECNICA;
- 2)-COROGRAFIA;
- 3)-PLANIMETRIA GENERALE INTERVENTI;
- 4)-SEZIONI TIPO;
- 5)-PARTICOLARI COSTRUTTIVI;
- 6)-COMPUTO METRICO ESTIMATIVO;
- 7)-ELENCO PREZZI UNITARI;
- 8)-SOMMARIO GENERALE DEL COMPUTO METRICO;
- 9)- CRONOPROGRAMMA DEI LAVORI;
- 10)- QUADRO INCIDENZA PERCENTUALE MANODOPERA E DEGLI ONERI DI SICUREZZA;
- 11)- CAPITOLATO SPECIALE DI APPALTO;
- 12)- PIANO DI SICUREZZA E COORDINAMENTO

Benevento, aprile 2005

I PROGETTISTI:


Geom. Giuseppe Ciarlo



Geom. Roberto Romano

COLLABORAZIONE ALLA PROGETTAZIONE:

Geom. Nazzareno Mignone



COORDINATORE SICUREZZA PROGETTAZIONE:

Ing. Francesco Caruso

RESPONSABILE UNICO DEL PROCEDIMENTO

(Dott. Ing. Angelo Fuschini)

