

13 NOV. 2008

La presente deliberazione viene affissa il _____ all'Albo Pretorio per rimanervi 15 giorni



PROVINCIA DI BENEVENTO

Deliberazione della Giunta Provinciale di Benevento n. 525 del 12 NOV. 2008

OGGETTO: "Lavori di risanamento e riqualificazione della strada provinciale Vitulanese 1° tronco (tratto Campoli M.T. - Montesarchio)" COD. SVRBN14. - Approvazione in linea tecnica del progetto definitivo e del progetto esecutivo.

L'anno duemilaotto il giorno dovedì del mese di novembre presso la Rocca dei Rettori si è riunita la Giunta Provinciale con l'intervento dei Signori:

1) Prof. Ing. Aniello	CIMITILE	- Presidente	<u>ASSENTE</u>
2) Ing. Pompilio	FORGIONE	- Vice Presidente	<u>ASSENTE</u>
3) Dott. Gianluca	ACETO	- Assessore	
4) Ing. Giovanni Vito	BELLO	- Assessore	<u>ASSENTE</u>
5) Avv. Giovanni A.M.	BOZZI	- Assessore	
6) Prof.ssa. Maria	CIROCCO	- Assessore	
7) Ing. Carlo	FALATO	- Assessore	
8) Dott. Nicola Augusto	SIMEONE	- Assessore	
9) Geom. Carmine	VALENTINO	- Assessore	

Con la partecipazione del Segretario Generale Dott. Claudio UCCELLETTI _____

L'ASSESSORE PROPONENTE ING. P. FORCIONE

LA GIUNTA

VISTO il rapporto del Settore Infrastrutture, prot. n. 10429 del 31.10.2008, del seguente tenore:

"PREMESSO CHE:

- La Deliberazione G.P. n°607 del 13/10/2006 di presa d'atto del Piano triennale dei LL.PP. 2007-2009 ed elenco annuale anno 2007;
- La Deliberazione di C.P. n° 24 del 26/04/2007 di approvazione del piano triennale dei LL.PP. 2007-2009 ed elenco annuale anno 2007;
- con nota n°9815 del 17/04/2007, la Giunta Regionale della Campania, ha comunicato all'Amministrazione Provinciale di Benevento di aver ammesso, nell'ambito del IV Protocollo Aggiuntivo all'Accordo di programma Quadro di programma Quadro "Infrastrutture per la viabilità nella Regione Campania" (cod. SVR.BN14) a finanziamento i "Lavori di risanamento e riqualificazione della S.P. Vitulanese 1° tronco (tratto Campoli M.T.- Montesarchio)" per l'importo complessivo di € 2.000.000,00;

- al fine di procedere alla redazione del progetto definito e del progetto esecutivo si è costituito il seguente gruppo di lavoro:

- Responsabile del Procedimento: ing. Salvatore MINICOZZI
- supporto al responsabile del procedimento: ing. Stefania RISPOLI
- Progettazione: ing. Stefania RISPOLI – geom. Giuseppe CIARLO – geom. Nazzareno MIGNONE
- Collaborazione alla progettazione: geom. Roberto ROMANO e geom. Sergio RUBBO
- Coord. Sic. In fase di progettazione: arch. Giancarlo MARCARELLI
- Responsabile attività amministrative e collaboratori: rag. Antonio FELEPPA + R.ICCIARDI
- Collaboratori Amm.vi – finanziari – Contabili: sig.ra Giuseppina COMOLETTI; geom. Marcello CAPOBIANCO

CONSIDERATO CHE:

1. è stato redatto da tecnici interni all'Ente il progetto DEFINITIVO relativo all'intervento menzionato in oggetto costituito dai sottoelencati elaborati:

- relazione descrittiva e paesaggistica
- relazione geologica località "saliscendi"
- relazione geologica località "bivio Taburno"
- relazioni indagini geognostiche, geotecniche, prospezioni sismiche e prove penetrometriche
- relazioni indagini geofisiche
- stima sommaria delle opere e quadro economico
- calcoli preliminari delle strutture
- disciplinare descrittivo e prestazionale degli elementi tecnici
- corografia (scala 1: 25.000)
- planimetria generale d'insieme (scala 1: 5.000)
- piano grafico e descrittivo d'esproprio
- planimetria stato di fatto intervento A "bivio Taburno" (scala 1:2.000)
- documentazione fotografica stato dei luoghi intervento A "bivio Taburno"
- planimetria individuazione intervento A "bivio Taburno" (scala 1:500)
- particolari costruttivi e sezioni intervento A (scale varie)
- planimetria stato di fatto intervento B "saliscendi" (scala 1:2.000)
- documentazione fotografica stato dei luoghi intervento B "saliscendi"
- piano quotato intervento B "saliscendi"
- planimetria intervento – posizionamento viadotto intervento B "saliscendi" (scala 1:200)
- pianta – profilo e sezione tipo viadotto intervento B "saliscendi" (scala 1: 100)
- sezioni trasversali intervento B "saliscendi" (scala 1:200)
- carpenteria e armatura spalle viadotto intervento B "saliscendi"
- carpenteria e armatura pile viadotto intervento B "saliscendi"
- carpenteria e armatura impalcato viadotto intervento B "saliscendi"
- carpenteria e armatura palificata di sostegno intervento B "saliscendi"

ed avente il seguente quadro economico:

A) IMPORTO DEI LAVORI

A.1) Importo lavori a base d'asta	€	1.430.401,08
A.2) Importo sicurezza	€	11.598,92
TOTALE LAVORI	€	1.442.000,00

B) SOMME A DISPOSIZIONE

B.1) IVA sui lavori	20%	€	288.400,00
B.2) accordi bonari, espropri, occupazioni temporanee		€	50.000,00
B.3) spese generali e tecniche (art.92 d.lgs 163/2006, geologo, indagini geologiche, geofisiche, calcoli strutturali, C.T.A., collaudo statico, spostamento sottoservizi, autorità di vigilanza, pubblicità, riproduzione atti e copie, assicurazioni dipendenti)	12%	€	179.040,00
B.4) imprevisti		€	40.560,00
TOTALE SOMME A DISPOSIZIONE		€	558.000,00

IMPORTO COMPLESSIVO DELL'INTERVENTO € 2.000.000,00

2. sono stati richiesti sul progetto definitivo i pareri e le autorizzazioni sotto elencati:

- con nota prot. n°8042/SI del 07/08/2008 il parere ambientale al Comune di Campoli del Monte Taburno;
- con nota prot. n°8042/SI del 07/08/2008 il parere ambientale al Comune di Tocco Caudio;
- con nota prot. n°9546/SI del 06/10/2008 il parere di competenza all'Autorità di Bacino dei Fiumi Liri, Garigliano e Volturno
- con nota prot. n°9742/SI del 10.10.2008 il permesso a costruire al Comune di Campoli del Monte Taburno
- con nota prot. n°9276/SI del 29.09.2008 il parere di competenza al C. F. Stato – Min.delle Politiche agricole, alimentari e forestali;
- con nota prot. n°2649/2008/U del 22/08/2008 il parere di competenza alla Sopr. per i BB.AA.P.P.S.A.D di Caserta e Benevento;

3. sono state acquisite le cessioni volontarie, allegare al presente atto, di tutti i terreni interessati dai lavori ed oggetto di espropri indicati NEL PIANO GRAFICO E DESCRITTIVO allegato;

EVIDENZIATO CHE:

1. è stato elaborato dal gruppo di lavoro costituitosi riportato al co. 4) della premessa il PROGETTO ESECUTIVO costituito dai seguenti elaborati:

GENERALE

- TAV.01 -relazione descrittiva e paesaggistica;
TAV.02 -elenco dei prezzi unitari;
TAV.03 -computo metrico estimativo e quadro economico;
TAV.04 - calcolo incidenza percentuale della manodopera e della sicurezza;
TAV.05 - cronoprogramma;
TAV.06 - piano di sicurezza e di coordinamento;
TAV.07 - capitolato speciale di appalto e schema di contratto;
TAV.08 - corografia - scala 1:25000;
TAV.09 - planimetria generale d'insieme (scala 1:5000);
TAV.10 - piano grafico e descrittivo d'esproprio;

INTERVENTO A - "bivio Taburno"

- TAV.A1 - planimetria stato di fatto (scala 1:2.000)
TAV.A2 - documentazione fotografica stato dei luoghi
TAV.A3 - planimetria individuazione intervento (scala 1: 500)
TAV.A4 - particolari costruttivi e sezioni interventi (scala varie)
TAV.A5 - relazione geologica e indagini geognostiche località "bivio taburno"

INTERVENTO B - "saliscendi"

- TAV.B1 - planimetria stato di fatto (scala 1:2.000)
TAV.B2 - documentazione fotografica stato dei luoghi
TAV.B3 - piano quotato (scala 1:200)
TAV.B4 - planimetria intervento - posizionamento viadotto (1:200)
TAV.B5 - pianta - profilo e sezione tipo viadotto (scala 1:100)
TAV.B6 - sezioni trasversali (scala 1:200)
TAV.B7 - relazione geologica e indagini geognostiche località "saliscendi";
TAV.B8 - relazione indagini geofisiche località "saliscendi"
TAV.B9 - relazione geotecnica località "saliscendi"
TAV.B10 - relazione calcoli strutturali;
TAV.B11 - Carpenteria e armatura spalle viadotto
TAV.B12 - Carpenteria e armatura pile viadotto
TAV.B13 - carpenteria e armatura impalcato viadotto
TAV.B14 - carpenteria e armatura palificata di sostegno
TAV.B15 - relazione sui materiali

avente il seguente quadro economico:

A) IMPORTO DEI LAVORI

A.1) Importo lavori a base d'asta	€	1.430.401,08
A.2) Importo sicurezza	€	11.598,92
TOTALE LAVORI	€	1.442.000,00

B) SOMME A DISPOSIZIONE

B.1) IVA sui lavori	20%	€	288.400,00
B.2) accordi bonari, espropri, occupazioni temporanee		€	50.000,00
B.3) spese generali e tecniche (art.92 d.lgs 163/2006, geologo, indagini geologiche, geofisiche, calcoli strutturali, C.T.A., collaudo statico, spostamento sottoservizi, autorità di vigilanza, pubblicità, riproduzione atti e copie, assicurazioni dipendenti)	12%	€	179.040,00

B.4)imprevisti € 40.560,00

TOTALE SOMME A DISPOSIZIONE € **558.000,00**
IMPORTO COMPLESSIVO DELL'INTERVENTO € **2.000.000,00**

VISTO:

- il D.Lgs 163/2006
- il D.P.R.380/2001
- l'art.12 del D.P.R.327/2001
- il D.P.R. 554/99

Per quanto tutto sopra riportato, ritenuto doversi procedere in merito, si propone:

1. **di approvare**, anche ai fini della pubblica utilità, **in linea tecnica il PROGETTO DEFINITIVO** dell'intervento avente ad oggetto "Lavori di risanamento e riqualificazione della strada provinciale Vitulanese 1° tronco (tratto Campoli M.T. -

Montesarchio)" cod. SVR.BN.14 costituiti dagli elaborati al punto 1) del "considerato" avente il seguente quadro economico:

A) IMPORTO DEI LAVORI

A.1) Importo lavori a base d'asta	€	1.430.401,08
A.2) Importo sicurezza	€	11.598,92
TOTALE LAVORI	€	1.442.000,00

B) SOMME A DISPOSIZIONE

B.1) IVA sui lavori	20%	€	288.400,00
B.2) accordi bonari, espropri, occupazioni temporanee		€	50.000,00
B.3) spese generali e tecniche (art.92 d.lgs 163/2006, geologo, indagini geologiche, geofisiche, calcoli strutturali, C.T.A., collaudo statico, spostamento sottoservizi, autorità di vigilanza, pubblicità, riproduzione atti e copie, assicurazioni dipendenti)	12%	€	179.040,00
B.4)imprevisti		€	40.560,00

TOTALE SOMME A DISPOSIZIONE	€	558.000,00
IMPORTO COMPLESSIVO DELL'INTERVENTO	€	2.000.000,00

2. **di approvare** a tal fine:
 - a) il piano particellare grafico e descrittivo di esproprio, che forma parte integrante del presente atto e che si allega sotto la lettera A);
 - b) gli atti di accordo bonario, che formano parte integrante del presente atto e che si allegano sotto la lettera B)
3. **di stabilire che** le espropriazioni potranno essere definite, nel caso in cui le ditte proprietarie dovessero rifiutare di stipulare l'atto definitivo di cessione volontaria, con l'esecuzione del decreto di esproprio, entro cinque anni decorrenti dalla data di efficacia del presente atto;
4. che, ove occorresse, **potrà essere disposta** la proroga del presente atto per un periodo non superiore ai due anni;
5. **di far fronte** all'anzidetta occorrente spesa con i fondi del IV Protocollo Aggiuntivo all'Accordo di programma Quadro di programma Quadro "Infrastrutture per la viabilità nella Regione Campania" (cod. SVR.BN14) di cui al Cap.12331/17R;
6. **di stabilire** che dalla data di efficacia del presente atto verrà data notizia al proprietario, ai sensi e per gli effetti dell'art. 17 co.2 del D.P.R. 327/2001;
7. **di approvare in linea tecnica il PROGETTO ESECUTIVO** dell'intervento avente ad oggetto "Lavori di risanamento e riqualificazione della strada provinciale Vitulanese 1° tronco (tratto Campoli M.T. - Montesarchio)" COD. SVRBN14 costituiti dagli elaborati al punto 1) dell' "evidenziato"
8. **DI approvare** il seguente quadro economico del **PROGETTO ESECUTIVO**:

A) IMPORTO DEI LAVORI

A.1) Importo lavori a base d'asta	€	1.430.401,08
A.2) Importo sicurezza	€	11.598,92
TOTALE LAVORI	€	1.442.000,00

B) SOMME A DISPOSIZIONE

B.1) IVA sui lavori	20%	€	288.400,00
B.2) accordi bonari, espropri, occupazioni temporanee		€	50.000,00
B.3) spese generali e tecniche (art.92 d.lgs 163/2006, geologo, indagini geologiche, geofisiche, calcoli strutturali, C.T.A., collaudo statico, spostamento sottoservizi, autorità di vigilanza, pubblicità, riproduzione atti e copie, assicurazioni dipendenti)	12%	€	179.040,00
B.4)imprevisti		€	40.560,00

TOTALE SOMME A DISPOSIZIONE	€	558.000,00
IMPORTO COMPLESSIVO DELL'INTERVENTO	€	2.000.000,00

9. **DI trasmettere copia** della presente Deliberazione all'A.G.C. 14 Trasporti e Viabilità - Porti, Aeroporti, Demanio Marittimo della Regione Campania per gli adempimenti consequenziali.
10. **DI incaricare** il Dirigente del Settore Infrastrutture dei successivi adempimenti.";

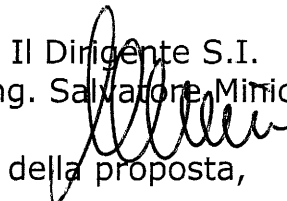
RITENUTO doversi provvedere all'approvazione del suddetto progetto definitivo e di quello esecutivo.

Il Responsabile Servizio Attività Amm.ve
(rag. Antonio Feleppa)

Esprime parere favorevole circa la regolarità tecnica della proposta.

lì _____


Il Dirigente S.I.
(dott. ing. Salvatore Mirricozzi)



Esprime parere favorevole circa la regolarità contabile della proposta,

Lì _____

Il Dirigente del Settore Finanze e
Controllo Economico
(Dott. Andrea Lanzalone)



UFFICIO IMPEGNI
REGISTRAZIONE IMPEGNO CONTABILE

CAP. 12331/37 **PROGR. N. 260/08** Im. plan.
Cod. 02.06.01.01

Offemelle

LA GIUNTA

Su parere favorevole dell'Assessore relatore _____

DELIBERA

La premessa è parte integrante e sostanziale del presente dispositivo :

- di approvare, anche ai fini della pubblica utilità, in linea tecnica il **PROGETTO DEFINITIVO** dell'intervento avente ad oggetto "Lavori di risanamento e riqualificazione della strada provinciale Vitulanese 1° tronco (tratto Campoli M.T. - Montesarchio)" cod. SVR.BN.14 costituiti dagli elaborati al punto 1) del "considerato" avente il seguente quadro economico:

A) IMPORTO DEI LAVORI

A.1) Importo lavori a base d'asta	€	1.430.401,08
A.2) Importo sicurezza	€	11.598,92
TOTALE LAVORI	€	1.442.000,00

B) SOMME A DISPOSIZIONE

B.1) IVA sui lavori	20%	€	288.400,00
B.2) accordi bonari, espropri, occupazioni temporanee		€	50.000,00
B.3) spese generali e tecniche (art.92 d.lgs 163/2006, geologo, indagini geologiche, geofisiche, calcoli strutturali, C.T.A., collaudo statico, spostamento sottoservizi, autorità di vigilanza, pubblicità, riproduzione atti e copie, assicurazioni dipendenti)	12%	€	179.040,00
B.4) imprevisti		€	40.560,00
TOTALE SOMME A DISPOSIZIONE		€	558.000,00
IMPORTO COMPLESSIVO DELL'INTERVENTO		€	2.000.000,00

- di approvare a tal fine:

- il piano particellare grafico e descrittivo di esproprio, che forma parte integrante del presente atto e che si allega sotto la lettera A);
- gli atti di accordo bonario, che formano parte integrante del presente atto e che si allegano sotto la lettera B)

- di stabilire che le espropriazioni potranno essere definite, nel caso in cui le ditte proprietarie dovessero rifiutare di stipulare l'atto definitivo di cessione volontaria, con l'esecuzione del decreto di esproprio, entro cinque anni decorrenti dalla data di efficacia del presente atto;

- che, ove occorresse, potrà essere disposta la proroga del presente atto per un periodo non superiore ai due anni;

- di far fronte all'anzidetta occorrente spesa con i fondi del IV Protocollo Aggiuntivo all'Accordo di programma Quadro di programma Quadro "Infrastrutture per la viabilità nella Regione Campania" (cod. SVR.BN14) di cui al Cap.12331/17;

- di stabilire che dalla data di efficacia del presente atto verrà data notizia al proprietario, ai sensi e per gli effetti dell'art. 17 co.2 del D.P.R. 327/2001;

- di approvare in linea tecnica il **PROGETTO ESECUTIVO** dell'intervento avente ad oggetto "Lavori di risanamento e riqualificazione della strada provinciale Vitulanese 1° tronco (tratto Campoli M.T. – Montesarchio)" COD. SVRBN14 costituiti dagli elaborati al punto 1) dell' "evidenziato"

- di approvare il seguente quadro economico del **PROGETTO ESECUTIVO**:

A) IMPORTO DEI LAVORI

A.1) Importo lavori a base d'asta	€	1.430.401,08
A.2) Importo sicurezza	€	11.598,92

TOTALE LAVORI € **1.442.000,00**

B) SOMME A DISPOSIZIONE

B.1) IVA sui lavori	20%	€	288.400,00
B.2) accordi bonari, espropri, occupazioni temporanee		€	50.000,00
B.3) spese generali e tecniche (art.92 d.lgs 163/2006, geologo, indagini geologiche, geofisiche, calcoli strutturali, C.T.A., collaudo statico, spostamento sottoservizi, autorità di vigilanza, pubblicità, riproduzione atti e copie, assicurazioni dipendenti)	12%	€	179.040,00

B.4) Imprevisti € 40.560,00

TOTALE SOMME A DISPOSIZIONE € **558.000,00**

IMPORTO COMPLESSIVO DELL'INTERVENTO € **2.000.000,00**

- di trasmettere copia della presente Deliberazione all'A.G.C. 14 Trasporti e Viabilità - Porti, Aeroporti, Demanio Marittimo della Regione Campania per gli adempimenti consequenziali.

- di dare atto che le attività connesse alla elaborazione del progetto definitivo ai sensi dell'art. 92 del D.L.gvo n° 163/2006, sono state e saranno assicurate dal seguente **gruppo di lavoro**:

- Responsabile del Procedimento: ing. Salvatore MINICOZZI
- supporto al responsabile del procedimento: ing. Stefania RISPOLI
- Progettazione: ing. Stefania RISPOLI – geom. Giuseppe CIARLO – geom. Nazzeno MIGNONE
- Collaborazione alla progettazione: geom. Roberto ROMANO e geom. Sergio RUBBO
- Coord. Sic. In fase di progettazione: arch. Giancarlo MARCARELLI
- Responsabile attività amministrative e collaboratori: rag. Antonio FELEPPA + R. RICCIARDI
- Collaboratori Amm.vi – finanziari – Contabili: sig.ra Giuseppina COMOLETTI; geom. Marcello CAPOBIANCO

- di incaricare il Dirigente del Settore Infrastrutture dei successivi adempimenti

- di dichiarare il presente atto immediatamente eseguibile ai sensi dell'art. 134, 4° comma del D.Lgs 18.08.2000, n. 267.

Verbale letto, confermato e sottoscritto

IL SEGRETARIO GENERALE

(Dr. Claudio UCCELLETTI)

[Handwritten signature of Dr. Claudio UCCELLETTI]

IL PRESIDENTE

(Prof. Ing. Aniello CIMITILE)

[Handwritten signature of Prof. Ing. Aniello CIMITILE]

N. 693 Registro Pubblicazione

Si certifica che la presente deliberazione è stata affissa all'Albo in data odierna, per rimanervi per 15 giorni consecutivi a norma dell'art. 124 del T.U. - D. Lgs.vo 18.8.2000, n.267.

BENEVENTO 13 NOV. 2008

IL MESSO

[Handwritten signature]

IL SEGRETARIO GENERALE

(Dr. Claudio UCCELLETTI)

[Handwritten signature of Dr. Claudio UCCELLETTI]

La suestesa deliberazione è stata affissa all'Albo Pretorio in data 13 NOV 2008 e contestualmente comunicata ai Capigruppo ai sensi dell'art. 125 del T.U. - D. Lgs.vo 18.8.2000, n. 267.

SI ATTESTA, che la presente deliberazione è divenuta esecutiva a norma dell'art. 124 del T.U. - D.Lgs.vo 18.8.2000, n. 267 e avverso la stessa non sono stati sollevati rilievi nei termini di legge.

li 05 DIC. 2008

IL RESPONSABILE DELL'UFFICIO

[Handwritten signature]

IL SEGRETARIO GENERALE

(Dr. Claudio UCCELLETTI)

[Handwritten signature of Dr. Claudio UCCELLETTI]

Si certifica che la presente deliberazione è divenuta esecutiva ai sensi del T.U. - D. Lgs.vo 18.8.2000, n. 267 il giorno 24 NOV. 2008

Dichiarata immediatamente eseguibile (art. 134, comma 4, D Lgs.vo 18.8.2000, n. 267).

Decorsi 10 giorni dalla sua pubblicazione (art. 134, comma 3, D Lgs.vo 18.8.2000, n. 267).

E' stata revocata con atto n. _____ del _____

Benevento li, 05 DIC. 2008

IL SEGRETARIO GENERALE

(Dr. Claudio UCCELLETTI)

[Handwritten signature of Dr. Claudio UCCELLETTI]

Copia per

- [Handwritten mark]* SETTORE SI (a mano)
- SETTORE FINANZA
- SETTORE _____
- Revisori dei Conti
- Nucleo di Valutazione
- Conferenza dei Capigruppo

- il _____ prot. n. _____
- il _____ prot. n. _____
- il 7563 _____ prot. n. _____
- il 17.11.08 _____ prot. n. _____
- il _____ prot. n. _____
- il _____ prot. n. _____



PROVINCIA di BENEVENTO

Settore Servizi ai Cittadini

Servizio Affari Generali

1093

16.11.08

Prot. n. 7569

Benevento, li 17 NOV. 2008

U.O.: GIUNTA/CONSIGLIO

GIUNTA

AL DIRIGENTE DEL SETTORE
FINANZA E CONTROLLO
ECONOMICO

AI PRESIDENTI:
COLLEGIO REVISORI DEI CONTI
NUCLEO DI VALUTAZIONE
SEDE

Oggetto: Delibera G.P. n. 525 del 12.11.2008 ad oggetto: "LAVORI DI RISANAMENTO E RIQUALIFICAZIONE DELLA S.P. VITULANESE 1° TRONCO (TRATTO CAMPOLI M.T. - MONTESARCHIO) "COD. SVRBN14 - APPROVAZIONE IN LINEA TECNICA DEL PROGETTO DEFINITIVO E DEL PROGETTO ESECUTIVO".-

Per quanto di competenza si rimette copia conforme della delibera indicata in oggetto, immediatamente esecutiva.

IL DIRIGENTE DEL SETTORE
- Dr. ssa Patrizia TARANTO -

epu



PROVINCIA di BENEVENTO

Settore Servizi ai Cittadini

Servizio Affari Generali

Prot. n. 7690

Benevento, li. 20 NOV. 2008

U.O.: GIUNTA/CONSIGLIO

AL DIRIGENTE DEL SETTORE
INFRASTRUTTURE

SEDE

**OGGETTO: PROGETTO ESECUTIVO RELATIVO AI LAVORI DI RISANAMENTO E
RIQUALIFICAZIONE DELLA S.P. VITULANESE 1° TRONCO (TRATTO
CAMPOLI M.T. – MONTESARCHIO).**

Per quanto di competenza, si trasmette il progetto di cui all'oggetto approvato con delibera di Giunta n.525 del 12.11.08 immediatamente esecutiva e trasmessa a codesto Settore in data 17.11.08 col prot.7569.

IL DIRIGENTE
- Dr. ssa Patrizia TARANTO -



PROVINCIA DI BENEVENTO
Settore Infrastrutture

S.I. / Segreteria

Prot. 10629 /S.I. del 31 OTT. 2008

**Al Servizio Attività Amministrative
dell'Area Tecnica
SEDE**

**OGGETTO: "Lavori di risanamento e riqualificazione della strada provinciale Vitulanese 1° tronco (tratto Campoli M.T. – Montesarchio)" COD. SVRBN14
Approvazione in linea tecnica del progetto definitivo e del progetto esecutivo.**

PREMESSO CHE:

- La Deliberazione G.P. n°607 del 13/10/2006 di presa d'atto del Piano triennale dei LL.PP. 2007-2009 ed elenco annuale anno 2007;
- La Deliberazione di C.P. n° 24 del 26/04/2007 di approvazione del piano triennale dei LL.PP. 2007-2009 ed elenco annuale anno 2007;
- con nota n°9815 del 17/04/2007, la Giunta Regionale della Campania, ha comunicato all'Amministrazione Provinciale di Benevento di aver ammesso, nell'ambito del IV Protocollo Aggiuntivo all'Accordo di programma Quadro di programma Quadro "Infrastrutture per la viabilità nella Regione Campania" (cod. SVR.BN14) a finanziamento i "Lavori di risanamento e riqualificazione della S.P. Vitulanese 1° tronco (tratto Campoli M.T.- Montesarchio)" per l'importo complessivo di € 2.000.000,00;
- al fine di procedere alla redazione del progetto definito e del progetto esecutivo si è costituito il seguente gruppo di lavoro:

1. Responsabile del Procedimento: ing. Salvatore MINICOZZI
2. supporto al responsabile del procedimento: ing. Stefania RISPOLI
3. Progettazione: ing. Stefania RISPOLI – geom. Giuseppe CIARLO – geom. Nazzareno MIGNONE
4. Collaborazione alla progettazione: geom. Roberto ROMANO, geom. RUBBO
5. Coord. Sic. In fase di progettazione: arch. Giancarlo MARCARELLI
6. Responsabile attività amministrative e collaboratori: rag. Antonio FELEPPA + RICCIARDI
7. Collaboratori Amm.vi – finanziari – Contabili: sig.ra Giuseppina COMOLETTI; geom. Marcello CAPOBIANCO

CONSIDERATO CHE:

1. è stato redatto da tecnici interni all'Ente il progetto DEFINITIVO relativo all'intervento menzionato in oggetto costituito dai sottoelencati elaborati:
 - relazione descrittiva e paesaggistica
 - relazione geologica località "saliscendi"
 - relazione geologica località "bivio Taburno"
 - relazioni indagini geognostiche, geotecniche, prospezioni sismiche e prove penetrometriche
 - relazioni indagini geofisiche
 - stima sommaria delle opere e quadro economico
 - calcoli preliminari delle strutture
 - disciplinare descrittivo e prestazionale degli elementi tecnici
 - corografia (scala 1: 25.000)
 - planimetria generale d'insieme (scala 1: 5.000)
 - piano grafico e descrittivo d'esproprio
 - planimetria stato di fatto intervento A "bivio Taburno" (scala 1:2.000)
 - documentazione fotografica stato dei luoghi intervento A "bivio Taburno"
 - planimetria individuazione intervento A "bivio Taburno" (scala 1:500)
 - particolari costruttivi e sezioni intervento A (scale varie)
 - planimetria stato di fatto intervento B "saliscendi" (scala 1:2.000)
 - documentazione fotografica stato dei luoghi intervento B "saliscendi"
 - piano quotato intervento B "saliscendi"
 - planimetria intervento – posizionamento viadotto intervento B "saliscendi" (scala 1:200)

File: approvazione progetto DEFINITIVO ed ESECUTIVO VITULANESE COD SVRBN14

Largo G. Carducci - 82100 BENEVENTO - Tel. 0824 - 774220/774285 - fax 0824/774215 - C.P. 92002770623

- pianta – profilo e sezione tipo viadotto intervento B “saliscendi” (scala 1: 100)
- sezioni trasversali intervento B “saliscendi” (scala 1:200)
- carpenteria e armatura spalle viadotto intervento B “saliscendi”
- carpenteria e armatura pile viadotto intervento B “saliscendi”
- carpenteria e armatura impalcato viadotto intervento B “saliscendi”
- carpenteria e armatura palificata di sostegno intervento B “saliscendi”

ed avente il seguente quadro economico:

A) IMPORTO DEI LAVORI

A.1) Importo lavori a base d'asta	€	1.430.401,08
A.2) Importo sicurezza	€	11.598,92
TOTALE LAVORI	€	1.442.000,00

B) SOMME A DISPOSIZIONE

B.1) IVA sui lavori	20%	€	288.400,00
B.2) accordi bonari, espropri, occupazioni temporanee		€	50.000,00
B.3) spese generali e tecniche (art.92 d.lgs 163/2006, geologo, indagini geologiche, geofisiche, calcoli strutturali, C.T.A., collaudo statico, spostamento sottoservizi, autorità di vigilanza, pubblicità, riproduzione atti e copie, assicurazioni dipendenti)	12%	€	179.040,00
B.4)imprevisti		€	40.560,00
TOTALE SOMME A DISPOSIZIONE		€	558.000,00
IMPORTO COMPLESSIVO DELL'INTERVENTO		€	2.000.000,00

2. sono stati richiesti sul progetto definitivo i pareri e le autorizzazioni sotto elencati:

- con nota prot. n°8042/SI del 07/08/2008 il parere ambientale al Comune di Campoli del Monte Taburno;
- con nota prot. n°8042/SI del 07/08/2008 il parere ambientale al Comune di Tocco Caudio;
- con nota prot. n°9546/SI del 06/10/2008 il parere di competenza all'Autorità di Bacino dei Fiumi Liri, Garigliano e Volturno
- con nota prot. n°9742/SI del 10.10.2008 il permesso a costruire al Comune di Campoli del Monte Taburno
- con nota prot. n°9276/SI del 29.09.2008 il parere di competenza al C. F. Stato – Min.delle Politiche agricole, alimentari e forestali;
- con nota prot. n°2649/2008/U del 22/08/2008 il parere di competenza alla Sopr. per i BB.AA.P.P.S.A.D di Caserta e Benevento;

3. sono state acquisite le cessioni volontarie, allegare al presente atto, di tutti i terreni interessati dai lavori ed oggetto di espropri indicati NEL PIANO GRAFICO E DESCRITTIVO allegato;

EVIDENZIATO CHE:

1. è stato elaborato dal gruppo di lavoro costituitosi riportato al co. 4) della premessa il PROGETTO ESECUTIVO costituito dai seguenti elaborati:

GENERALE

- TAV.01 -relazione descrittiva e paesaggistica;
- TAV.02 -elenco dei prezzi unitari;
- TAV.03 -computo metrico estimativo e quadro economico;
- TAV.04 - calcolo incidenza percentuale della manodopera e della sicurezza;
- TAV.05 - cronoprogramma;
- TAV.06 - piano di sicurezza e di coordinamento;
- TAV.07 - capitolato speciale di appalto e schema di contratto;
- TAV.08 - corografia - scala 1:25000;
- TAV.09 - planimetria generale d'insieme (scala 1:5000);
- TAV.10 - piano grafico e descrittivo d'esproprio;

INTERVENTO A - "bivio Taburno"

- TAV.A1 - planimetria stato di fatto (scala 1:2.000)
- TAV.A2 - documentazione fotografica stato dei luoghi
- TAV.A3 - planimetria individuazione intervento (scala 1: 500)
- TAV.A4 - particolari costruttivi e sezioni interventi (scala varie)
- TAV.A5 - relazione geologica e indagini geognostiche località "bivio taburno"

INTERVENTO B - "saliscendi"

- TAV.B1 - planimetria stato di fatto (scala 1:2.000)
- TAV.B2 - documentazione fotografica stato dei luoghi
- TAV.B3 - piano quotato (scala 1:200)
- TAV.B4 - planimetria intervento - posizionamento viadotto (1:200)
- TAV.B5 - pianta - profilo e sezione tipo viadotto (scala 1:100)
- TAV.B6 - sezioni trasversali (scala 1:200)
- TAV.B7 - relazione geologica e indagini geognostiche località "saliscendi";
- TAV.B8 - relazione indagini geofisiche località "saliscendi"
- TAV.B9 - relazione geotecnica località "saliscendi"

TAV.B10 - relazione calcoli strutturali;
TAV.B11 - Carpenteria e armatura spalle viadotto
TAV.B12 - Carpenteria e armatura pile viadotto
TAV.B13 - carpenteria e armatura impalcato viadotto
TAV.B14 - carpenteria e armatura palificata di sostegno
TAV.B15 - relazione sui materiali

avente il seguente quadro economico:

A) IMPORTO DEI LAVORI

A.1) Importo lavori a base d'asta	€	1.430.401,08
A.2) Importo sicurezza	€	11.598,92
TOTALE LAVORI	€	1.442.000,00

B) SOMME A DISPOSIZIONE

B.1) IVA sui lavori	20%	€	288.400,00
B.2) accordi bonari, espropri, occupazioni temporanee		€	50.000,00
B.3) spese generali e tecniche (art.92 d.lgs 163/2006, geologo, indagini geologiche, geofisiche, calcoli strutturali, C.T.A., collaudo statico, spostamento sottoservizi, autorità di vigilanza, pubblicità, riproduzione atti e copie, assicurazioni dipendenti)	12%	€	179.040,00
B.4)imprevisti		€	40.560,00

TOTALE SOMME A DISPOSIZIONE	€	558.000,00
IMPORTO COMPLESSIVO DELL'INTERVENTO	€	2.000.000,00

VISTO:

- il D.Lgs 163/2006
- il D.P.R.380/2001
- l'art.12 del D.P.R.327/2001
- il D.P.R. 554/99

Per quanto tutto sopra riportato, ritenuto doversi procedere in merito, si propone:

1. **di approvare**, anche ai fini della pubblica utilità, **in linea tecnica il PROGETTO DEFINITIVO** dell'intervento avente ad oggetto "Lavori di risanamento e riqualificazione della strada provinciale Vitulanese 1° tronco (tratto Campoli M.T. - Montesarchio)" cod. SVR.BN.14 costituiti dagli elaborati al punto 1) del "considerato" avente il seguente quadro economico:

A) IMPORTO DEI LAVORI

A.1) Importo lavori a base d'asta	€	1.430.401,08
A.2) Importo sicurezza	€	11.598,92
TOTALE LAVORI	€	1.442.000,00

B) SOMME A DISPOSIZIONE

B.1) IVA sui lavori	20%	€	288.400,00
B.2) accordi bonari, espropri, occupazioni temporanee		€	50.000,00
B.3) spese generali e tecniche (art.92 d.lgs 163/2006, geologo, indagini geologiche, geofisiche, calcoli strutturali, C.T.A., collaudo statico, spostamento sottoservizi, autorità di vigilanza, pubblicità, riproduzione atti e copie, assicurazioni dipendenti)	12%	€	179.040,00
B.4)imprevisti		€	40.560,00

TOTALE SOMME A DISPOSIZIONE	€	558.000,00
IMPORTO COMPLESSIVO DELL'INTERVENTO	€	2.000.000,00

2. **di approvare** a tal fine:

- a) il piano particellare grafico e descrittivo di esproprio, che forma parte integrante del presente atto e che si allega sotto la lettera A);
- b) gli atti di accordo bonario, che formano parte integrante del presente atto e che si allegano sotto la lettera B)

3. **di stabilire che** le espropriazioni potranno essere definite, nel caso in cui le ditte proprietarie dovessero rifiutare di stipulare l'atto definitivo di cessione volontaria, con l'esecuzione del decreto di esproprio, entro cinque anni decorrenti dalla data di efficacia del presente atto;
4. che, ove occorresse, **potrà essere disposta** la proroga del presente atto per un periodo non superiore ai due anni;
5. **di far fronte** all'anzidetta occorrente spesa con i fondi del IV Protocollo Aggiuntivo all'Accordo di programma Quadro di programma Quadro "Infrastrutture per la viabilità nella Regione Campania" (cod. SVR.BN14) di cui al Cap.12331/17R;
6. **di stabilire** che dalla data di efficacia del presente atto verrà data notizia al proprietario, ai sensi e per gli effetti dell'art. 17 co.2 del D.P.R. 327/2001;
7. **di approvare in linea tecnica il PROGETTO ESECUTIVO** dell'intervento avente ad oggetto "Lavori di risanamento e riqualificazione della strada provinciale Vitulanese 1° tronco (tratto Campoli M.T. – Montesarchio)" COD. SVRBN14 costituiti dagli elaborati al punto 1) dell' "evidenziato"
8. **Di approvare** il seguente quadro economico del **PROGETTO ESECUTIVO**:

A) IMPORTO DEI LAVORI

A.1) Importo lavori a base d'asta	€	1.430.401,08
A.2) Importo sicurezza	€	11.598,92
TOTALE LAVORI	€	1.442.000,00

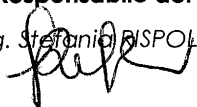
B) SOMME A DISPOSIZIONE

B.1) IVA sui lavori	20%	€	288.400,00
B.2) accordi bonari, espropri, occupazioni temporanee		€	50.000,00
B.3) spese generali e tecniche (art.92 d.lgs 163/2006, geologo, indagini geologiche, geofisiche, calcoli strutturali, C.T.A., collaudo statico, spostamento sottoservizi, autorità di vigilanza, pubblicità, riproduzione atti e copie, assicurazioni dipendenti)	12%	€	179.040,00
B.4) imprevisti		€	40.560,00
TOTALE SOMME A DISPOSIZIONE		€	558.000,00
IMPORTO COMPLESSIVO DELL'INTERVENTO		€	2.000.000,00

9. **Di trasmettere copia** della presente Deliberazione all'A.G.C. 14 Trasporti e Viabilità - Porti, Aeroporti, Demanio Marittimo della Regione Campania per gli adempimenti consequenziali.
10. **Di incaricare** il Dirigente del Settore Infrastrutture dei successivi adempimenti

La Responsabile del Servizio Viabilità II

(ing. Stefania RISPOLI)




I R.P. - Dirigente S.I.

(ing. Salvatore MINIGOZZI)

