



PROVINCIA DI BENEVENTO

Deliberazione del Commissario Straordinario
con i poteri della Giunta Provinciale di Benevento n. 203 del 30 DIC. 2013

Oggetto: *Presa d'atto della proroga al 31-12-2014 dell'Intesa di Programma tra Provincia di Benevento e Autorità di Bacino dei fiumi Liri-Garigliano-Volturno e del relativo Quadro tecnico-temporale ed economico (QTTE).*

L'anno duemilatredecim il giorno teute ou 13.30 del mese di dicembre presso la Rocca dei Rettori è presente il Commissario Straordinario prof. Ing. Aniello Cimitile per deliberare sull'argomento in oggetto indicato.

Partecipa il Segretario Generale Dott. Mario Bianchino _____

IL COMMISSARIO STRAORDINARIO

Presa visione della Relazione Istruttoria del Servizio Gestione Integrata Rifiuti e Programmazione Ambientale, qui di seguito trascritta:

Premesso che

- con Delibera di Giunta n.976 del 16-12-2005 la Provincia di Benevento ha approvato una prima versione di Intesa di Programma tra la stessa Provincia e l'Autorità di Bacino Liri-Garigliano-Volturno per la "Redazione di progetti di manutenzione ordinaria per la rivitalizzazione degli alvei dei fiumi Calore, Sabato, e Tammaro", stanziando nel contempo la somma pari ad € 30.000,00 per la realizzazione delle attività ivi previste;
- in data 06-08-2009 è stata sottoscritta una nuova versione della Intesa di Programma tra la Provincia di Benevento e l'Autorità di Bacino dei fiumi Liri-Garigliano e Volturno con l'obiettivo comune di "Realizzare azioni finalizzate alla difesa, alla riqualificazione, all'uso ed al governo delle risorse idrico-ambientali del territorio della Provincia di Benevento" e, nel contempo, di predisporre tutte le attività relative alle seguenti aree di intervento:
 1. mitigazione del rischio idrogeologico (frane e alluvioni)
 2. governo delle risorse idriche
 3. tutela, salvaguardia e valorizzazione ambientale
 4. mitigazione del rischio idrogeologico
 5. difesa, tutela e valorizzazione delle fasce fluviali
- con Delibera di Giunta n.527 del 15-10-2009 la Provincia di Benevento ha approvato l'Intesa di Programma, stanziando altresì la somma pari ad € 20.000,00, come acconto per l'attuazione delle attività ivi previste;
- con Determinazione dirigenziale n.256/03 del 29-12-2009 è stata definitivamente impegnata la somma di € 20.000,00 sul cap.8477 progr. n.294/2009 e contestualmente è stato individuato come soggetto attuatore dell'Intesa di Programma l'Autorità di Bacino dei fiumi Liri-Garigliano e Volturno;
- con Delibera di Giunta n.72 del 29-03-2011 la Provincia di Benevento ha approvato il Programma Generale di Lavoro, sottoscritto in data 18-03-2011 dalla stessa Provincia e dall'Autorità di Bacino, dando atto del precedente impegno definitivo assunto con Determinazione dirigenziale n.256/03 del 29-

12-2009;

- con Determinazione dirigenziale n.119/13 del 02-05-2011 è stato liquidato e pagato l'importo pari ad € 35.000,00 per le attività fino ad allora svolte dagli uffici dell'Autorità di Bacino nell'ambito di quelle programmate nell'Intesa di Programma;
- con nota n.10743 del 15-12-2011 l'Autorità di Bacino ha trasmesso il "Quadro tecnico-economico" delle attività riferite al Programma Generale di Lavoro sottoscritto in data 18-03-2011 nel quale risulta articolato il complesso delle attività in due fasi distinte:
 - a) la prima fase inerente la realizzazione di un "*Atlante delle caratteristiche del sistema fisico-ambientale*", per la durata di 18 mesi e per un costo complessivo pari ad € 105.000,00;
 - b) la seconda fase relativa ad "*Approfondimenti delle valutazioni e dei risultati della prima fase (Atlante) su aree a rischio o ad alta criticità del territorio della Provincia di Benevento (sui siti campione)*", con previsione di tempi e costi da definire;
- con Delibera di Giunta n.489 del 30-12-2011 la Provincia di Benevento approvava un ulteriore finanziamento pari ad € 70.000,00 per la realizzazione delle attività previste nel citato Quadro tecnico-economico, somma successivamente impegnata definitivamente con Determinazione dirigenziale n.537/11 del 30-12-2011 sul cap.8477 progr. n.3933/11;
- a seguito di diversi incontri tenutisi con l'Assessorato all'Ambiente della Provincia, l'Autorità di Bacino, in allegato alla nota n.5470 del 12-07-2012, ha trasmesso formalmente copia non definitiva della documentazione allestita dai propri uffici ed in particolare i seguenti elaborati:
 - a) *Atlante Territoriale – Realizzazione di azioni finalizzate alla difesa, restauro, riqualificazione, valorizzazione, uso e governo delle risorse fisico-ambientali del territorio della Provincia di Benevento;*
 - b) *Il Sottobacino del fiume Calore – Sottobacino Pilota – Relazione sintetica su cui approfondire il percorso di pianificazione;*
 - c) *Il Sottobacino del fiume Isclero – Sottobacino Pilota – Relazione sintetica su cui approfondire il percorso di pianificazione;*
- nell'incontro tra Assessorato all'Ambiente della Provincia di Benevento e l'Autorità di Bacino tenutosi in data 02-10-2012, in prosecuzione al precedente incontro del 10-09-2012, è stato concordato quanto segue:
 - 1) di rimodulare il Quadro tecnico-temporale ed economico (QTTE) con la contestuale riarticolazione del cronoprogramma e la necessaria rimodulazione dei costi relativi alla prima fase di attuazione operativa pari ad € 120.000,00 complessivi;
 - 2) di ricorrere alla attivazione di collaborazioni esterne tramite figure professionali esperte, al fine di consentire ai tecnici dell'Autorità di Bacino di completare l'acquisizione ed il trattamento di tutti i dati necessari per il completamento delle attività previste nella prima fase del Protocollo di Intesa;
 - 3) di individuare allo scopo le figure professionali di seguito indicate, fissando per ognuna di esse un compenso lordo onnicomprensivo pari ad € 8.000,00 per una durata di incarico pari ad otto mesi:
 - a. ingegnere con esperienza in analisi e modellazioni idrauliche, applicate ai sistemi fluviali
 - b. ingegnere con esperienza in opere idrauliche e trattamento delle acque
 - c. giurista con esperienza in materie giuridiche attinenti alla tutela delle risorse acqua, suolo e ambiente
 - d. geologo con esperienza in geologia/geomorfologia dei sistemi fluviali
 - e. geologo con esperienza in geologia/geomorfologia per la valutazione del rischio da frana
 - f. geologo con esperienza in idrogeologia per la valutazione quali/quantitativa della risorsa idrica
 - g. architetto con esperienza in analisi dei sistemi infrastrutturali, industriali ed ambientali
 - h. biologo con esperienza in biologia per la valutazione dello stato qualitativo della risorsa idrica;
 - 4) di dare mandato agli uffici amministrativi competenti dell'Autorità di Bacino per la predisposizione degli atti e l'avvio delle procedure necessari all'attivazione delle suddette collaborazioni;
- in data 09-11-2012, al fine di acquisire le citate collaborazioni, l'Autorità di Bacino ha pubblicato specifico Avviso Pubblico per procedure comparative, ai sensi dell'art.7, comma 6-bis, del D.Lgs. n.165 del 30-03-2001;
- nel mese di giugno 2013 si è provveduto a prorogare fino al 31-12-2014 l'Intesa di Programma sottoscritta in data 06-08-2009 dalla Provincia di Benevento e dalla Autorità di Bacino Liri-Garigliano-Volturno, dando atto che:
 - a) la Provincia è stata interessata da avvicendamenti amministrativi che hanno comportato variazioni sia nella dirigenza del settore di riferimento sia nel gruppo di lavoro designato dall'Ente per le attività da svolgere in collaborazione con il gruppo di lavoro individuato dall'Autorità di Bacino;
 - b) in relazione alle suddette variazioni non si è resa ancora possibile la formale condivisione da parte della Provincia di quanto già approntato dall'Autorità di Bacino (Atlante Territoriale della

Provincia di Benevento);

Dato atto che

- per la realizzazione della prima fase del Protocollo di Intesa, sottoscritto in data 06-08-2009 e prorogato fino al 31-12-2014, inerente la realizzazione di un "Atlante delle caratteristiche del sistema fisico-ambientale", è stato stanziato l'importo complessivo pari ad € 105.000,00 a fronte di una spesa totale pari ad € 120.000,00 come previsto nel Quadro tecnico-temporale ed economico (QTTE) rimodulato in data 02-10-2012;
- risulta necessario prendere atto della proroga al 31-12-2014 dell'Intesa di Programma e del relativo Quadro tecnico-temporale ed economico (QTTE);
- risulta necessario altresì provvedere all'ulteriore stanziamento di € 15.000,00 necessari per l'espletamento di tutte le attività previste nella prima fase di attuazione dell'Intesa di Programma;

Esprime parere favorevole circa la regolarità tecnica della proposta.

**IL RESPONSABILE DEL SERVIZIO
P.O. CON DELEGA DIRIGENZIALE
(Ing. Gennaro Fusco)**



Esprime parere favorevole circa la regolarità contabile della proposta.

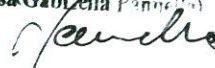
**IL DIRIGENTE DEL SETTORE
GESTIONE ECONOMICA
(Dott. Raffaele Bianco)**

CAR 8677

245/13 prw

COD. 1.07.07.03

**IL RESPONSABILE DEL SERVIZIO
P.O. Delegata
(Dott.ssa Gabriella Pannofino)**





*Autorità di Bacino
dei fiumi Liri-Garigliano e Volturno*

**INTESA DI PROGRAMMA
del 6 agosto 2009**

tra

*Autorità di Bacino dei fiumi Liri-Garigliano e Volturno
e
Provincia di Benevento*

VERBALE DI PROROGA DELL'INTESA

Premesso :

- che la Provincia di Benevento e l'Autorità di Bacino hanno stipulato in data 6 agosto 2009 un'intesa di programma al fine di perseguire un'attività di pianificazione e programmazione unitaria, organica e razionale del sistema fisico-ambientale, sia per un buon uso e governo del territorio, sia per una corretta gestione ed ottimizzazione delle risorse economiche;

- che i principali obiettivi dell'intesa sono relativi alla realizzazione di azioni finalizzate alla difesa, restauro, riqualificazione, valorizzazione, uso e governo delle risorse fisico-ambientali del territorio della Provincia di Benevento, in relazione a cui entrambi gli Enti, nel rispetto delle proprie competenze, intendono predisporre di concerto tutte quelle attività afferenti:

- ✓ *alla mitigazione del rischio idrogeologico (frane e alluvioni);*
- ✓ *al governo delle risorse idriche;*
- ✓ *alla tutela, salvaguardia e valorizzazione ambientale;*
- ✓ *ai programmi per la mitigazione del rischio idrogeologico;*
- ✓ *alla difesa, tutela e valorizzazione delle fasce fluviali.*

- che in data 11 marzo 2011 è stato sottoscritto il programma generale di lavoro come da art. 3 dell'intesa di programma;

- che il termine per l'ultimazione delle attività come da Quadro Tecnico Temporale ed Economico (QTTE) rimodulato in data 02.10.2012 veniva fissato nel mese di giugno 2013;





*Autorità di Bacino
dei fiumi Liri-Garigliano e Volturno*

Considerato:

- che l'Autorità di Bacino in base al disposto dettato dalla Legge n.183/1989 e s.m.i., ripresa e contemplata nel D. Lgs. n.152/2006, ha realizzato ed ha in corso le attività di pianificazione e programmazione a scala di bacino e di distretto idrografico relative "alla difesa, tutela, uso e gestione sostenibile delle risorse suolo e acqua, alla salvaguardia degli aspetti ambientali connessi alle risorse suolo ed acqua, alla compatibilità ambientale dei sistemi strutturali ed infrastrutturali, alla gestione delle risorse nel loro complesso";
- che la stessa in relazione alle recenti disposizioni normative (D. Lgs. 152/2006, L. 13/2009, D. Lgs. 49/2010, D. Lgs. 219/2010) svolge il ruolo di coordinatore per il Distretto Idrografico dell'Appennino Meridionale – comprendente i territori regionali di Abruzzo-parte-, Lazio-parte-, Molise-parte, Campania, Puglia, Basilicata e Calabria-;
- che ai sensi della su citata normativa l'Autorità di Bacino ha redatto d'intesa con le Regioni del Distretto, il Piano di Gestione delle Acque del Distretto Idrografico dell'Appennino Meridionale (Dir. 2000/60/CE), approvato con Decreto del Presidente del Consiglio dei Ministri del 10 aprile 2013 (G.U. n. 160 del 10.07.2013) e che per esso è in corso la fase di aggiornamento;
- che il Piano di Gestione delle Acque ha analizzato e valutato, lo stato qualitativo e quantitativo delle risorse idriche superficiali, sotterranee, di transizione e costiere, nonché l'uso, la gestione e la correlazione delle stesse con il sistema fisico ambientale;
- che ai sensi del D.Lgs. 49/2010 -attuazione della Direttiva 2007/60/CE- e D. Lgs. 219/2010 , l'Autorità di Bacino d'intesa con le Regioni ha in corso l'elaborazione del Piano di Gestione del Rischio Alluvioni –da completare entro il 2015- per il Distretto Idrografico dell'Appennino Meridionale, in relazione ha cui sono state redatte le mappe della pericolosità e del rischio –Giugno 2013- tenuto conto dei beni esposti;





*Autorità di Bacino
dei fiumi Liri-Garigliano e Volturno*

- che le attività di pianificazione a scala di distretto hanno reso necessario l'approfondimento del sistema conoscitivo disponibile anche in relazione al territorio della Provincia di Benevento, tuttora in fase di implementazione sulla base degli aggiornamenti richiesti dagli adempimenti comunitari;
- che la Provincia di Benevento è stata interessata da avvicendamenti amministrativi che hanno comportato variazioni sia nella dirigenza del Settore di riferimento, che nel gruppo di lavoro designato dall'Ente per le attività in parola da svolgere in collaborazione con il gruppo di lavoro individuato dall'Autorità di Bacino;
- che in relazione a ciò di fatto non si è resa ancora possibile la formale condivisione da parte della Provincia di quanto già approntato dall'Autorità di Bacino (Atlante Territoriale della Provincia di Benevento), nonché la disponibilità degli ulteriori elementi richiesti più volte nel corso delle riunioni ed attraverso note specifiche;

Per tutto quanto sopra:

le Parti, ritenendolo necessario, concordano ai sensi dell'art. 9 dell'intesa in oggetto di prorogare la durata, senza oneri aggiuntivi per le stesse, fino al 31 dicembre 2014 .

Benevento, li GIUGNO 2013

Per la Provincia di Benevento

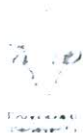


Commissario Straordinario
Prof. Aniello Cimixile

Per l'Autorità di Bacino Liri-Garigliano e
Volturno

Il Segretario Generale
Dott.ssa Vera Corbelli





Verbale della riunione del 02/10/2012

In data 02/10/2012 alle ore 10:00, previa convocazione per le vie brevi, sono presenti presso la sede dell'Autorità di Bacino in Caserta in proseguimento della riunione del 10/09/2012 di aggiornamento sullo stato di attuazione del PGL in relazione al QTTE: il Segretario Generale dell'Autorità - *dott.ssa Vera Corbelli*, l'Assessore all'Ambiente della Provincia - *dott. Gianluca Aceto*, il responsabile del gruppo di lavoro di cui al D.S. n. 125/2011 - *ing. Filippo Pengue* ed il coresponsabile - *arch. Maria Pagliaro*.

La *dott.ssa Corbelli*, dopo avergli dato il benvenuto, informa il *dott. Aceto* di aver ricevuto la sua nota prot. 12103 del 11/09/2012 con la quale viene comunicato che la Provincia ha provveduto a riservare nel bilancio corrente 2012 ulteriori € 40.000,00 per la prosecuzione delle attività dell'intesa. In merito rappresenta che dette ulteriori risorse giungono opportunamente, dovendosi far fronte alle impreviste attività, evidenziate nella scorsa riunione, connesse sia al reperimento dei dati non disponibili presso gli uffici tecnici della Provincia, sia alla conversione di quelli forniti in formati digitali elaborabili in ambiente GIS. Attività che per essere svolte comporteranno l'attivazione di collaborazioni esterne di figure professionali esperte, come già palesato nella precedente riunione. A tale riguardo chiede ai tecnici dell'Autorità di Bacino se hanno predisposto uno schema di figure professionali esterne come richiesto nella riunione del 10/09/2012.

L'*ing. Pengue* e l'*arch. Pagliaro* rappresentano innanzitutto che, in base agli imprevisti e contrattamenti evidenziati nella suddetta riunione, si è reso necessario rimodulare il QTTE, riarticolandone anche il cronoprogramma, per cui viene sottoposto al vaglio del Segretario Generale e dell'Assessore della Provincia un nuovo documento in sostituzione di quello trasmesso alla Provincia in data 15/12/2011 con prot. 10743 che, previa condivisione e firma, si allega al presente verbale (*Allegato 1*).

Successivamente, mostrano una tabella con l'elenco delle figure professionali esterne, con esperienza nelle diverse attività da sviluppare che è stato predisposto secondo quanto dettato nella precedente riunione, precisando che nella tabella oltre alle specifiche competenze individuate, sono stati indicati anche gli importi e le durate delle predette collaborazioni, stimati sulla base del suddetto nuovo cronoprogramma allegato, nonché sulla scorta di una indagine di mercato condotta su prestazioni professionali similari. Anche questo documento, previa condivisione e firma da parte dei rappresentanti dei due Enti firmatari dell'intesa, viene allegato al presente verbale (*Allegato 2*).

La *dott.ssa Corbelli* ed il *dott. Aceto* esaminano i suddetti documenti, predisposti dai tecnici dell'Autorità di Bacino, e dopo aver concordato sui relativi contenuti, li siglano e chiedono di allegarli al verbale della odierna riunione.

Inoltre, il Segretario Generale dispone di richiedere, sulla base di questi documenti, agli uffici

amministrativi competenti dell'Autorità di Bacino la predisposizione degli atti e l'avvio delle procedure necessari all'attivazione delle collaborazioni di cui sopra.

Quindi, il Segretario Generale fa rilevare che la Provincia non ha ancora provveduto a far pervenire alcuna valutazione sulla bozza di Atlante inviata lo scorso luglio, né una formale condivisione delle aree pilota proposte.

L'Assessore Aceto al riguardo rappresenta che non è stato possibile sottoporre ancora all'esame del gruppo di lavoro della Provincia la documentazione inviata dall'Autorità di Bacino, in quanto è in corso una ricomposizione del predetto gruppo, necessaria a far fronte sia ad alcune cessazioni sopravvenute, sia ad alcune opportune integrazioni individuate. Quanto prima si provvederà a dare comunicazione all'Autorità di Bacino del nuovo gruppo di lavoro, nonché delle valutazioni e riscontri richiesti.

Il dott. Aceto coglie l'occasione per chiedere se nell'ambito delle attività di cui all'intesa di programma l'Autorità di Bacino ritiene possibile inserire anche quelle connesse alla progettazione definitiva/esecutiva degli interventi nel settore del risanamento e tutela dei corpi idrici superficiali, i cui progetti preliminari la Provincia ha fatto inserire nel parco progetti della Regione Campania.

La dott.ssa Corbelli fa rilevare che la progettazione di tali interventi sicuramente non può essere compresa tra le attività previste nella prima fase di attuazione dell'intesa, ossia la fase in corso, al più potrebbe essere inserita tra le attività di cui alla successiva seconda fase di attuazione dell'intesa, limitatamente a quegli interventi attinenti alla mitigazione dei rischi e delle criticità connesse alle problematiche individuate nelle aree di studio, previa definizione di specifici disciplinari, cronoprogrammi e quadri economici, come peraltro già previsto nel QTTE.

Con gli impegni assunti dalle parti, alle ore 12:00 ha termine la riunione.

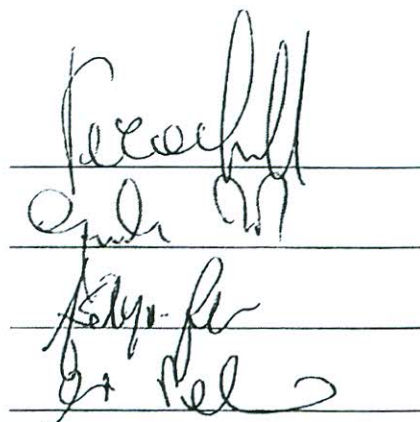
Del che è verbale, letto e sottoscritto.

Il Segretario Generale: *dott.ssa Vera CORBELLI*

L'Assessore della Provincia *dott. Gianluca ACETO*

Il responsabile del G.L.: *ing. Filippo PENGUE*

Il corresponsabile del G.L.: *arch. Maria PAGLIARO*



Caserta, li 02 OTT. 2012

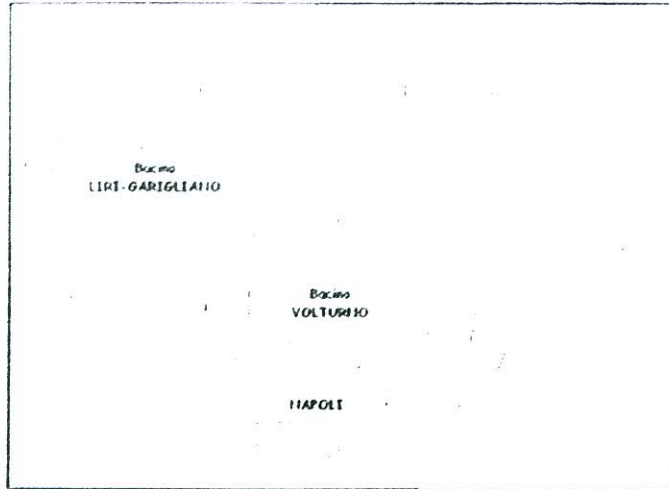


Assessorato
Ambiente | Sviluppo Sostenibile
Caccia e Pesca



Autorità di Bacino
dei fiumi Liri-Garigliano e Volturno

ALLEGATO I



INTESA DI PROGRAMMA

Stipulata il 6 agosto 2009

tra

Autorità di Bacino dei fiumi Liri-Garigliano e Volturno

e

Provincia di Benevento

Provincia di Benevento
L'Assessore all'Ambiente
Dott. *Gianluca Aceto*



Autorità di Bacino
dei Fiumi Liri-Garigliano e Volturno
Il Segretario Generale
Dott. Geol. *Fera Corbelli*



QUADRO TECNICO-TEMPORALE ED ECONOMICO

Revisione del 2/10/2012



Assessorato
Ambiente | Sviluppo Sostenibile
Caccia e Pesca



Autorità di Bacino
dei fiumi Liri-Garigliano e Volturno

Intesa di Programma tra Autorità di Bacino e Provincia di Benevento

“Realizzazione di azioni finalizzate alla difesa, restauro, riqualificazione, valorizzazione, uso e governo delle risorse fisico-ambientali del territorio della Provincia di Benevento”

ARTICOLAZIONE DELLE ATTIVITÀ TEMPI E COSTI

I [^] FASE	TEMPI		COSTI
	mesi		€
<i>Atlante delle caratteristiche del sistema fisico-ambientale</i>			
A. Acquisizione delle conoscenze e completamento attività già predisposte d'intesa tra Provincia di Benevento ed Autorità di Bacino	4 + 2 - 2		35.000
B. Analisi di quanto acquisito (punto A)	4 + 2 - 2		
C. Piano di integrazione delle attività [<i>frane - alluvioni, qualità e quantità risorse idriche, degrado ambientale, scenario infrastrutturale, rete di monitoraggio</i>]	4 + 2 + 2		30.000
D. Integrazione attività di cui al Piano (punto C)	7 + 2 + 2		25.000
E. Scenari di interventi materiali ed immateriali	preliminare	5	5.000
	definitivo	4	10.000
F. Elaborazione finale e consegna	4		15.000
TOTALI		21	120.000



Assessorato
Ambiente | Sviluppo Sostenibile
Caccia e Pesca



Autorità di Bacino
dei fiumi Liri-Garigliano e Volturno

II^ FASE	TEMPI	COSTI
<i>Approfondimenti delle valutazioni e risultati della prima fase (Atlante) su aree a rischio o ad alta criticità del territorio della Provincia di Benevento (sui siti campione)</i>	mesi	€
Progettazione e sviluppo delle azioni per la mitigazione dei rischi e delle criticità connesse alle problematiche individuate nelle aree di studio, ai fini della difesa, tutela e valorizzazione delle risorse acqua, suolo ed ambiente	da definire in appositi disciplinari, cronoprogrammi e quadri economici	



Assessorato
Ambiente | Sviluppo Sostenibile
Caccia e Pesca



Autorità di Bacino
dei fiumi Liri-Teagligliano e Volturno

CRONOPROGRAMMA ATTIVITÀ DELLA I^ FASE

		2011			2012											2013					21		
		1	2	3	4	5	6	7	8	9	10	11	12	13	14	15	16	17	18	19		20	
Attività	Mesi	Ottobre	Novembre	Dicembre	Gennaio	Febbraio	Marzo	Aprile	Maggio	Giugno	Luglio	Agosto	Settembre	Ottobre	Novembre	Dicembre	Gennaio	Febbraio	Marzo	Aprile	Maggio	Giugno	
	A		■	■	■							■	■			■	■						
B				■	■	■						■	■			■	■						
C																							
D						■	■	■	■	■	■	■	■		■	■		■	■				
E	Prel.												■	■	■	■	■						
	Def.																	■	■	■	■	■	■
F																		■	■	■	■	■	■



Assessorato
Ambiente | Sviluppo Sostenibile
Caccia e Pesca



*Autorità di Bacino
dei fiumi Tevere, Garigliano e Volturno*

MODALITÀ E TEMPI DI CONSEGNA

Fase di consegna	Consegna Attività	Data prevista
<u>Prima</u>	Completamento attività già predisposte	Dicembre 2011
<u>Seconda</u>	Attività conoscitiva (punto A) ed atlante prima bozza	Marzo 2012
<u>Terza</u>	Attività di analisi (punto B) ed atlante seconda bozza	Luglio 2012
<u>Quarta</u>	Piano di integrazione attività (punto C)	Novembre 2013
<u>Quinta</u>	Prime attività integrative (punto D) ed atlante veste finale	Gennaio 2013
<u>Sesta</u>	Completamento attività integrative (punto D) e Scenari di interventi (punto E)	Aprile / Giugno 2013
<u>Settima</u>	Elaborati finali (punto F)	Luglio 2013

ALLEGATO 2

Figura professionale	Durata incarico <i>mesi</i>	Importo contrattuale (omnicomprensivo) €
Ingegnere con esperienza in analisi e modellazioni idrauliche, applicate ai sistemi fluviali	otto	8.000,00
Ingegnere con esperienza in opere idrauliche e trattamento delle acque	otto	8.000,00
Giurista con esperienza in materie giuridiche attinenti alla tutela delle risorse acqua, suolo e ambiente	otto	8.000,00
Geologo con esperienza in geologia/geomorfologia dei sistemi fluviali	otto	8.000,00
Geologo con esperienza in geologia/geomorfologia per la valutazione del rischio da frana	otto	8.000,00
Geologo con esperienza in idrogeologia per la valutazione quali/quantitativa della risorsa idrica	otto	8.000,00
Architetto con esperienza in analisi dei sistemi infrastrutturali, industriali ed ambientali	otto	8.000,00
Bilogo con esperienza in biologia per la valutazione dello stato qualitativo della risorsa idrica	otto	8.000,00
Totale euro		64.000,00

IL COMMISSARIO STRAORDINARIO

per i motivi espressi in narrativa e che formano parte integrante e sostanziale del presente dispositivo

DELIBERA

- 1) di prendere atto del Quadro tecnico-temporale ed economico (QTTE) rimodulato in data 02-10-2012, con la contestuale riarticolazione del cronoprogramma e la necessaria ridefinizione dei costi relativi alla prima fase di attuazione operativa pari ad € 120.000,00 complessivi;
- 2) di prendere atto della proroga al 31-12-2014 dell'Intesa di Programma sottoscritta in data 06-08-2009 dalla Provincia di Benevento e dall'Autorità di Bacino dei fiumi Liri-Garigliano e Volturno con l'obiettivo comune di realizzare azioni finalizzate alla difesa, al restauro, alla riqualificazione, alla valorizzazione ed all'uso delle risorse fisico-ambientali del territorio della Provincia di Benevento;
- 3) di stanziare, a completamento dell'importo già assentito, la somma pari ad € 15.000,00, come previsto dal citato QTTE del 02-10-2012, imputando la spesa al cap.8477 del c.e.f. 2013;
- 4) di rinviare a successivo provvedimento l'approvazione del Quadro tecnico-temporale ed economico (QTTE) generale e definitivo, da allestire a cura dei gruppi di lavoro dei due Enti e da riferire anche alla seconda fase delle attività previste nell'Intesa di Programma "*Approfondimenti delle valutazioni e dei risultati della prima fase (Atlante) su aree a rischio o ad alta criticità del territorio della Provincia di Benevento (sui siti campione)*", con relativo cronoprogramma e analisi dei costi complessivi;
- 5) di demandare al Dirigente del Settore l'adozione dei provvedimenti e degli atti conseguenziali.

