

La presente deliberazione viene affissa il 17 GEN. 2014 all'Albo Pretorio per rimanervi 15 giorni



PROVINCIA DI BENEVENTO

Deliberazione del Commissario Straordinario con i poteri della Giunta Provinciale di Benevento
n. 8 del 17 GEN. 2014

Oggetto:

L.R. 27/1979 e s.m.i. - Restituzione terreni occupati ai proprietari: Simeone Giuseppa, Simeone Carlo, Simeone Paolo e Simeone Maria Teresa ai sensi del R.D. 3267 del 30/12/1923.

L'anno duemilaquattordici il giorno dieci del mese di gennaio presso la Rocca dei Rettori è presente il Commissario Straordinario prof. ing. Aniello Cimitile per deliberare sull'argomento in oggetto indicato.

Partecipa il Segretario Generale Dott. Mario Bianchino _____

IL COMMISSARIO STRAORDINARIO

Preso visione della Relazione Istruttoria del Servizio Forestazione, Caccia e Pesca, qui di seguito trascritta:
Premesso che:

Rilevato che in data 17 Marzo 1980 la Provincia di Benevento procedeva ad occupare i fondi in agro del Comune di Castelpoto di proprietà della Ditta Simeone Carlo, riportato in Catasto al Fg. 6 particella 189 e Fg. 14 particelle 8-10-24-84-86-87-90 e 91 per la superficie di ettari 6,54,60, per effettuare lavori di rimboschimento;

Rilevato che con la legge regionale n. 27/1979, modificata ed integrata con Lr. 13/1987, 11/1996 e 14/2006, la Regione Campania delegava a questo Ente le funzioni amministrative in materia di Economia, Bonifica e difesa del suolo per i territori di competenza, in cui ricade il fondo di cui trattasi;

Visto che i proprietari dei terreni occupati hanno rivolto istanza di restituzione nell'anno 2013 - prot. 0011550 del 24/07/2013;

Visto il Piano di Coltura e Conservazione del rimboschimento sito alla località Motta del Comune di Castelpoto e riportato in Catasto al Fg. 6 particella 189 e Fg. 14 particelle 8-10-24-84-86-87-90 e 91, redatto dal Dottor Antonio Castellucci, nelle funzioni di Responsabile del Servizio Forestazione di questo Ente, ai sensi dell'art. 54 del R.D. n. 3267 del 10/12/1923, in data 9 gennaio 2014, che della presente costituisce parte integrante come allegato "A", in cui, tra l'altro, viene espresso parere favorevole alla restituzione del fondo ai legittimi proprietari stabilendo le norme e prescrizioni a cui dovranno attenersi, ben specificato dallo stesso;

Ritenuto dover procedere alla restituzione del fondo di cui trattasi ai legittimi proprietari Simeone Giuseppa, Simeone Carlo, Simeone Paolo e Simeone Maria Teresa;

Esprime parere favorevole circa la regolarità tecnica della proposta.

Il _____

Il Dirigente del Settore Pianificazione Territoriale,
Attività Produttive, Politiche Agricole e Forestali
(Dott. Raffaele Bianco)



Esprime parere favorevole circa la regolarità contabile della proposta.

Il _____

Il Dirigente del Settore
Gestione Economica Finanziaria
(Dott. Raffaele Bianco)



PROVINCIA DI BENEVENTO

SETTORE PIANIFICAZIONE TERRITORIALE, ATTIVITA' PRODUTTIVE, POLITICHE AGRICOLE E FORESTALI

Servizio Forestazione, Caccia e Pesca

PIANO DI COLTURA E CONSERVAZIONE DEL RIMBOSCIMENTO SITO
ALLA LOCALITA' MOTTA DEL COMUNE DI CASTELPOTO.
REDATTO SECONDO LE NORME DI CUI ALL'ART. 54 DEL REGIO
DECRETO N. 3267 DEL 30/12/1923.

In data 23 luglio 2013 i Sig. Simeone Giuseppa, in nome e per conto dei germani Simeone Carlo, Simeone Paolo e Simeone Maria Teresa nella qualità di proprietari, hanno fatto pervenire a questo Settore una istanza tendente ad ottenere la restituzione del fondo sito alla località Motta in agro del Comune di Castelpoto, ceduto temporaneamente all'Ispettorato Ripartimentale delle Foreste di Benevento in data 17 marzo 1980, ai sensi del R.D. 30 dicembre 1923, n. 3267 – Sistemazione dei Bacini Montani.

Agli atti di questo Settore risultano gli atti di sottomissione e Verbale di presa possesso in data 17/3/1980 dei terreni di proprietà del Sig. Simeone Carlo riportati in catasto al Fg. 6 particella 189 – Fg. 14 particelle 8-10-24-84-86-87-90 e 91 del comune di Castelpoto per una superficie complessiva di ettari 6.54.60, stipulati tra la ditta suddetta e l'I.R.F. di Benevento.

In data 9 gennaio 2014, il sottoscritto Dottor Agronomo Antonio Castellucci, funzionario del Settore Pianificazione Territoriale, Attività Produttive, Politiche Agricole e Forestali della Provincia di Benevento, si è recato alla località Motta del Comune di Castelpoto per redigere il seguente Piano di Coltura e Conservazione così come prescritto dal R.D. N. 3267/1923.

La superficie occupata dal rimboschimento è di ettari 6.54,60 ed è riportata in Catasto al Fg. 6 - particella 189 e Fg. 14 particelle 8-10-24-84-86-87-90 e 91, così come risulta dall'Atto di sottomissione e nel Verbale di presa possesso redatti dall'Ispettorato Ripartimentale delle Foreste di Benevento ed approvato dalle parti in data 18-3-1980.

I lavori di rimboschimento ebbero inizio nell'anno 1980.

Dall'anno 1981, e cioè dall'inizio della gestione della delega da parte di questa Amministrazione provinciale (l.r. 27/79), sul fondo di cui trattasi sono stati effettuati annualmente lavori di manutenzione e risarcimento dovuti alle fallanze che annualmente si sono verificate, oltre alla chiudenda che ne delimitava l'estensione.

Gli ultimi lavori effettuati riguardano interventi di manutenzione, prevenzione dagli incendi boschivi e messa in sicurezza, che hanno avuto termine il 31/12/2013.

Il rimboschimento è distante circa Km 4 dal centro abitato di Castelpoto ed è raggiungibile attraverso una strada comunale per Vitulano.

L'appezzamento è posto su una superficie in leggero declivio verso sud-est.

L'intero cantiere era delimitato da una chiudenda, realizzata con paletti di castagno e filo spinato, che oggi è presente solo in alcuni tratti.

Allo stato, dal punto di vista selvicolturale, il fondo si presenta nelle seguenti condizioni:

Fg. 14 -particelle 8-10-24-84-86-87-90 e 91

1. Il rimboschimento per oltre 80% della superficie risulta composto da conifere (*Pinus Halepensis*, *Pinus Pinea*, *Pinus insignis* ecc.) aventi circonferenza al tronco dai 30 ai 40 cm. e di altezza superiore ai 10 metri e da sporadiche piante di *Quercus cerris*. Il sottobosco risulta ricoperto in parte di specie arbustive e erbacee.
2. Con la nevicata del febbraio 2012 l'intero rimboschimento ha subito notevoli danni. Circa l'80% delle piante risultano spezzate dal carico della neve e alcune presentano il ribaltamento della ceppaia. I lavori di messa in sicurezza, hanno interessato la zona confinante la strada comunale.

L'intero rimboschimento è disataneo, ciò dovuto ai continui risarcimenti effettuati nei periodi successivi all'impianto.

Al momento non si riscontrano fenomeni di dissesto idrogeologico.

Vista la richiesta degli eredi di Simeone Carlo, e da quanto constatato, si da parere favorevole alla restituzione del fondo ai legittimi proprietari, che dovranno attenersi alle seguenti prescrizioni;

1. Nei terreni rimboschiti per effetto del Regio Decreto n. 3267 del 1923 non sarà mai permessa la coltura agraria;
2. Il pascolo è regolato in conformità delle norme contenute nell'art. 9 del predetto R.D. e dalle prescrizioni di Massima e di Polizia Forestale della Provincia di Benevento;
3. Il proprietario dei terreni rimboschiti deve compiere le operazioni di governo boschivo che consistono in:
 - Pulizia del sottobosco;
 - Potatura dei rami secchi e dei rami verdi, quest'ultima operazione è consigliabile farla nel periodo che cade dalla caduta delle foglie a Natale, e deve essere eseguita senza danneggiare la corteccia e senza lasciare monconi. Il materiale vegetale derivante dalle operazioni colturali non deve essere lasciato a terra.
 - I tagli intercalari o colturali servono a regolare la densità del bosco e ad avviare la selezione naturale.
 - In caso di incendio bisogna eseguire al più presto possibile la succisione delle piante a ceppaia in modo da favorirne la rigenerazione e nel rispetto della legge n. 353/2000 (legge quadro in materia di incendi boschivi);
 - In caso di avversità biotiche e abiotiche il proprietario è obbligato a darne comunicazione alle autorità competenti (Sta Ce.pi.ca e STAPF) ed attuare egli stesso gli interventi ritenuti necessari;
 - Il proprietario ha l'obbligo di provvedere alla formazione di fasce antincendio e viali parafuoco;
 - E' obbligo del proprietario provvedere alla ricostituzione di spazi vuoti dovuti a tagli, incendi e fallanze, la dove il bosco non si rinnova spontaneamente;
 - Il proprietario o possessore del fondo in oggetto, deve compiere le operazioni di governo e di trattamento in conformità del presente Piano di Coltura che è demandato anche nel caso di trapasso di proprietà degli stessi a qualsiasi titolo.


In caso di inadempienza delle prescrizioni indicate dal presente Piano, le amministrazioni competenti adotteranno nei confronti dei proprietari le sanzioni previste dalle vigenti disposizioni di legge.

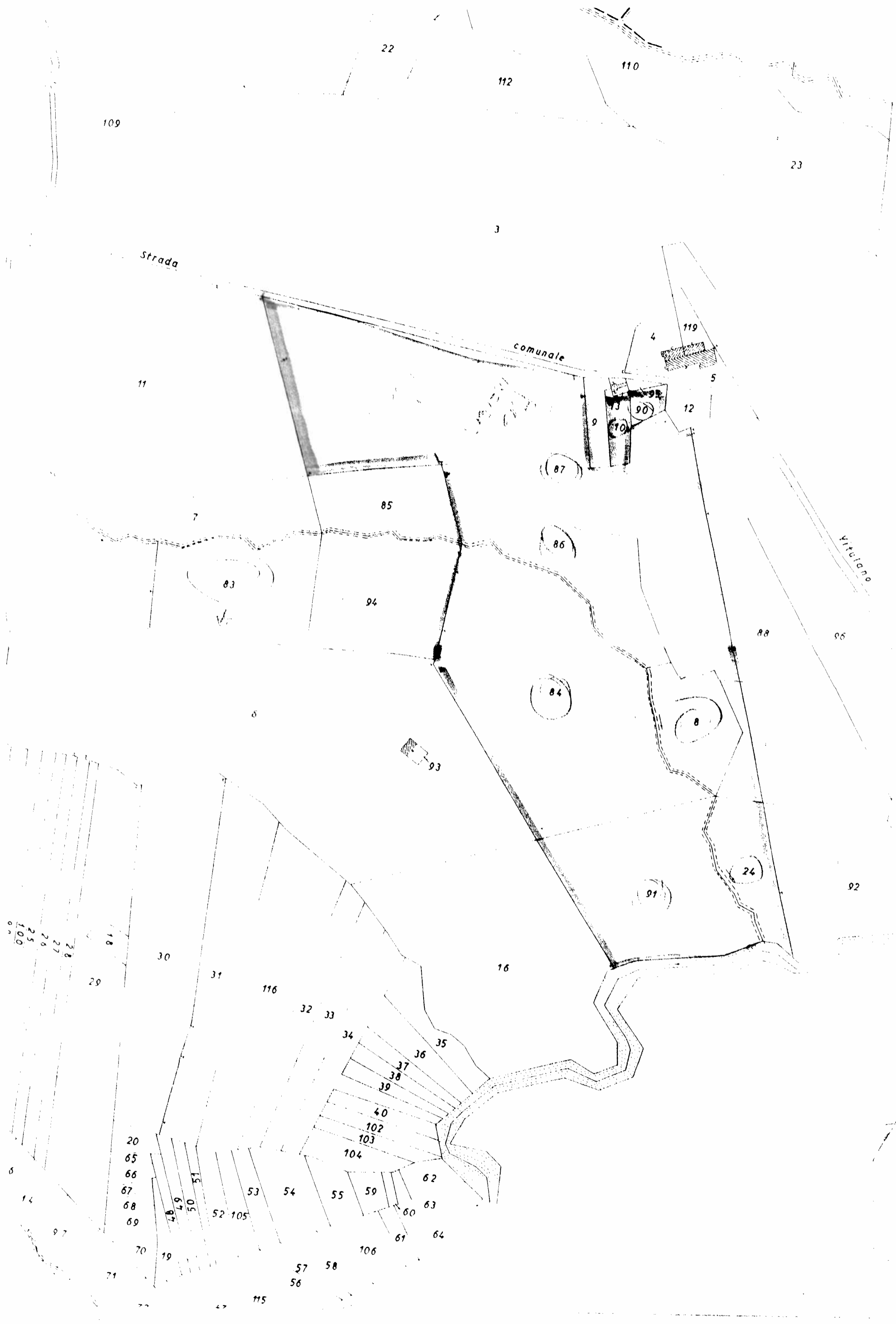
Benevento 9 gennaio 2014

VISTO: IL DIRIGENTE
Dott. Raffaele Bianco



IL RESPONSABILE DEL SERVIZIO
Dott. Agronomo Antonio Castellucci





109

22

112

110

23

3

Strada

comunale

11

4

119

5

13

90

12

9

10

87

7

85

86

83

94

Vicolo

88

96

84

8

93

8

91

24

92

16

25
26
27
28
100

118

30

31

116

32

33

34

37

38

39

40

102

103

104

20

65

66

67

68

69

48

49

50

51

52

105

53

54

55

59

60

61

62

63

64

14

97

70

19

71

72

77

115

57

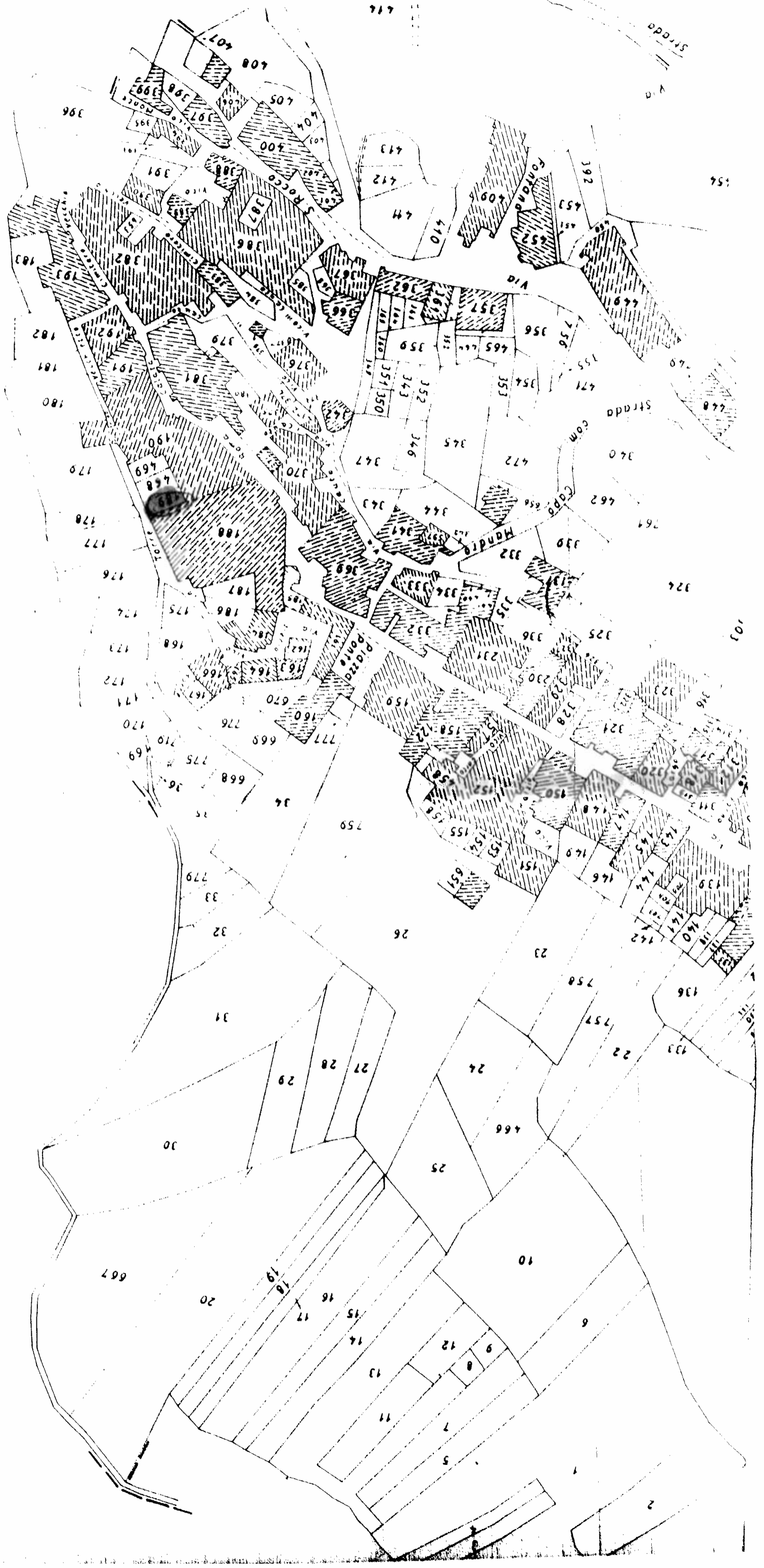
58

56

106

F 0 3 1 1 0

1:1000



IL COMMISSARIO STRAORDINARIO

Per i motivi espressi in narrativa e che formano parte integrante e sostanziale del presente dispositivo

Delibera

1. Di prendere atto del Piano di Coltura e conservazione del rimboschimento sito alla localita Motta del Comune di Castelpoto, che qui si intende integralmente riportato, approvandolo in ogni sua parte;
2. Di autorizzare, come in effetti autorizza, la restituzione dei fondi riportati in Catasto del Comune di Castelpoto ai legittimi proprietari ;
3. Di fare carico al competente Settore Pianificazione Territoriale, Attività Produttive, Politiche Agricole e Forestali, di questo Ente della esecuzione di quanto deliberato,
4. Di dare alla presente immediata esecutività.

Verbale fatto, confermato e sottoscritto
IL SEGRETARIO GENERALE
(Dr. Mario Bianchino)

IL COMMISSARIO STRAORDINARIO
(Prof. Ing. Aniello Cimatile)

Mario Bianchino

Aniello Cimatile

N. 143 Registro Pubblicazione

Si certifica che la presente deliberazione è stata affissa all'Albo in data odierna, per rimanervi per 15 giorni consecutivi a norma dell'art. 124 del T.U. - D. Lgs. 18.8.2000, n.267

BENEVENTO 17 GEN. 2014

IL SEGRETARIO GENERALE
Dr. Mario Bianchino

IL SEGRETARIO GENERALE

IL MESSO

Si dichiara che la suesata deliberazione è stata pubblicata all'Albo Pretorio e all'albo on line secondo la procedura prevista dall'art. 32, comma 5, della Legge n. 69 del 18.06.2009 per quindici giorni consecutivi dal _____.

Si attesta, pertanto, che la presente deliberazione è divenuta esecutiva, ai sensi n. 134 del T.U. - D. Lgs. 18.8.2000, n. 267, in data _____ decorsi 10 giorni dalla sua pubblicazione.

li _____

IL RESPONSABILE SERV. AA. GG.

IL SEGRETARIO GENERALE

Copia per

SETTORE <u>Prov. Terr. A. Prod. Pol. Agz. For.</u>	il _____	prot. n. _____
SETTORE _____	il _____	prot. n. _____
SETTORE _____	il _____	prot. n. _____
Revisori dei Conti	il _____	prot. n. _____