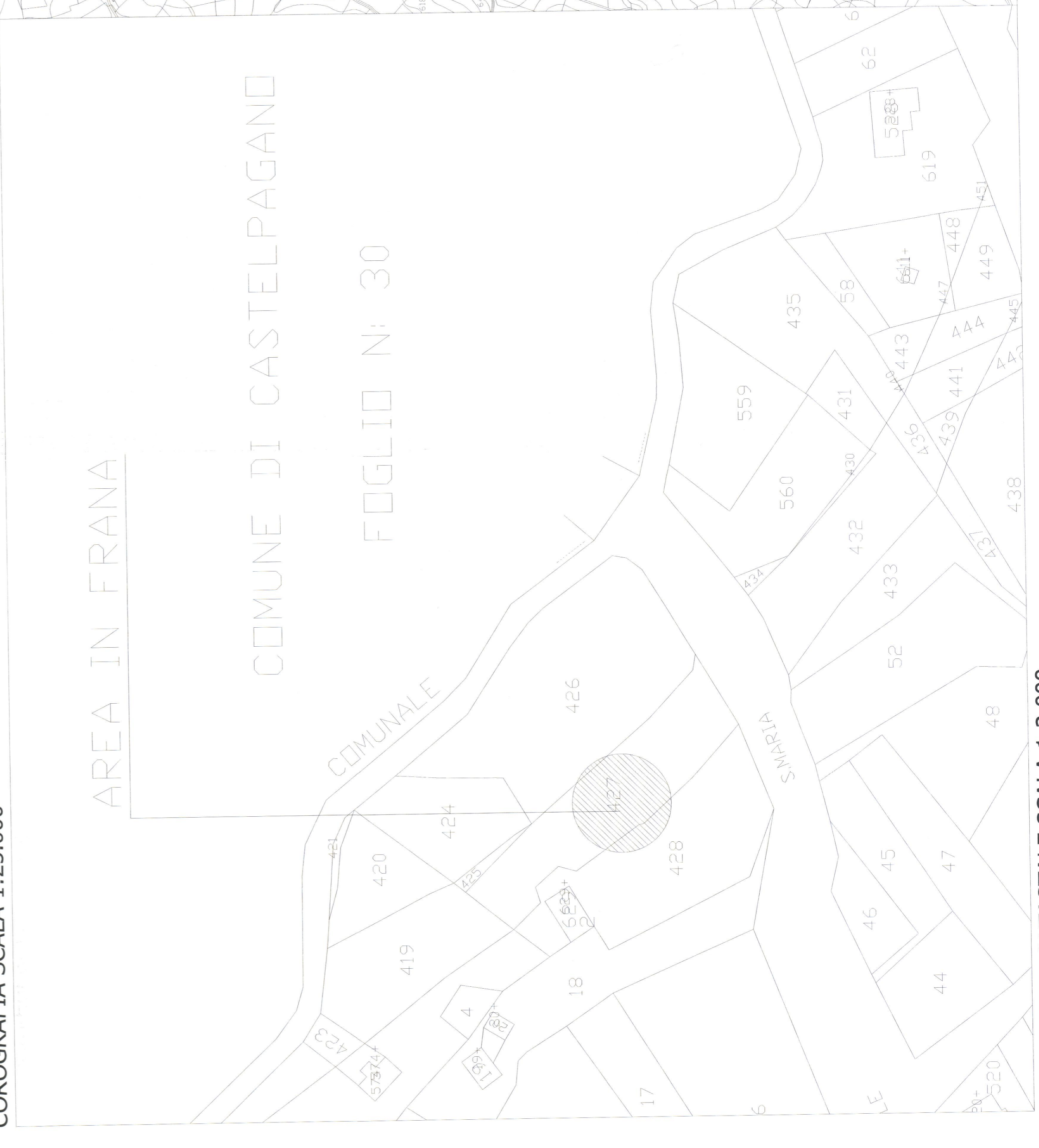



COROGRAFIA SCALA 1:25.000




PLANIMETRIA CATASTALE SCALA 1:2.000




AEROFOTOGRAMMETRIA SCALA 1:10.000



PROTEZIONE CIVILE
Presidenza del Consiglio dei Ministri
Dipartimento della Protezione Civile

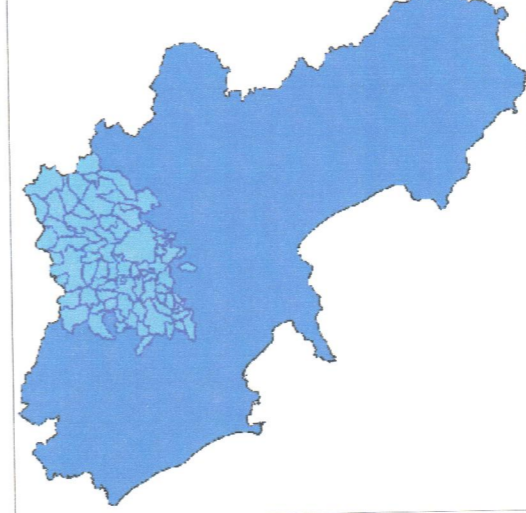


REGIONE CAMPANIA



**Ordinanza del Capo Dipartimento della Protezione Civile
n°429 del 9 gennaio 2017
(G.U. n°12 del 16 gennaio 2017)**

S.P. N°63 COLLE SANNITA - CASTELPAGANO
Lavori di consolidamento del piano viabile
Lotto di completamento

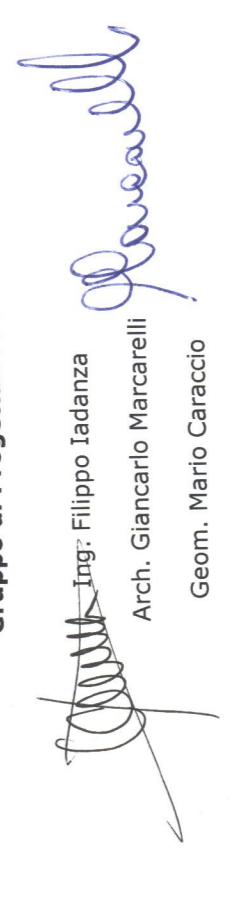


Soggetto Attuatore:
Provincia di Benevento


Codice intervento:
00/A/18

Gruppo di Progettazione

Ingr. Filippo Iadanza
Arch. Giancarlo Marcarelli
Geom. Mario Caraccio



Responsabile Unico del Procedimento
Ing. Salvatore Minicozzi



Comune:
CASTELPAGANO

Codice elaborato:
01

Scala: varie

PROGETTO DEFINITIVO
Titolo Elaborato:
INQUADRAMENTO TERRITORIALE - COROGRAFIA

Revisione: 1.0

Data: Dicembre 2017