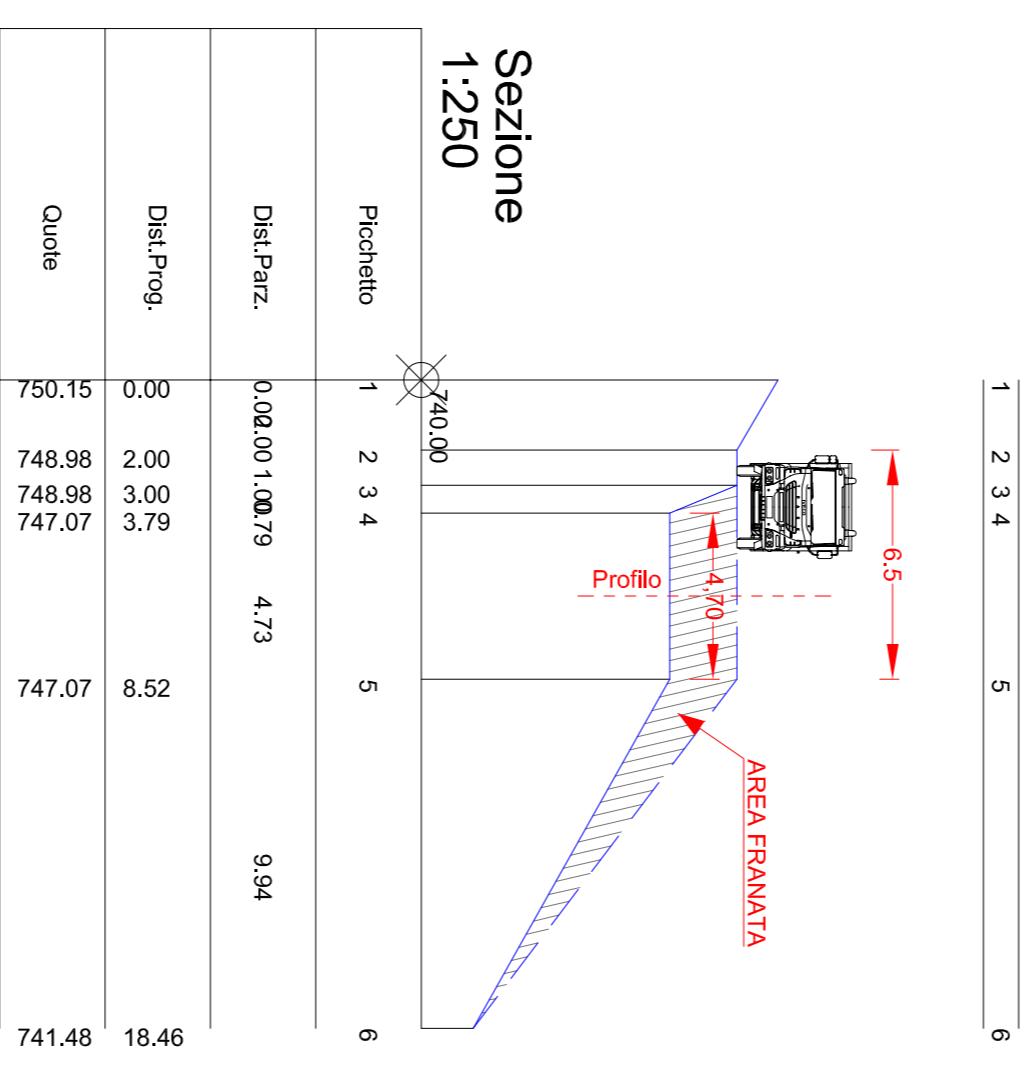
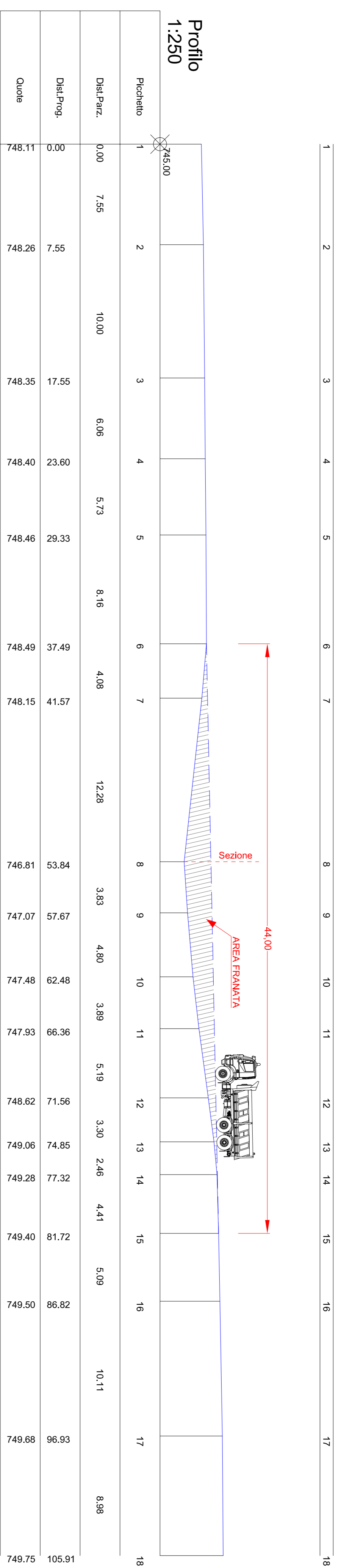
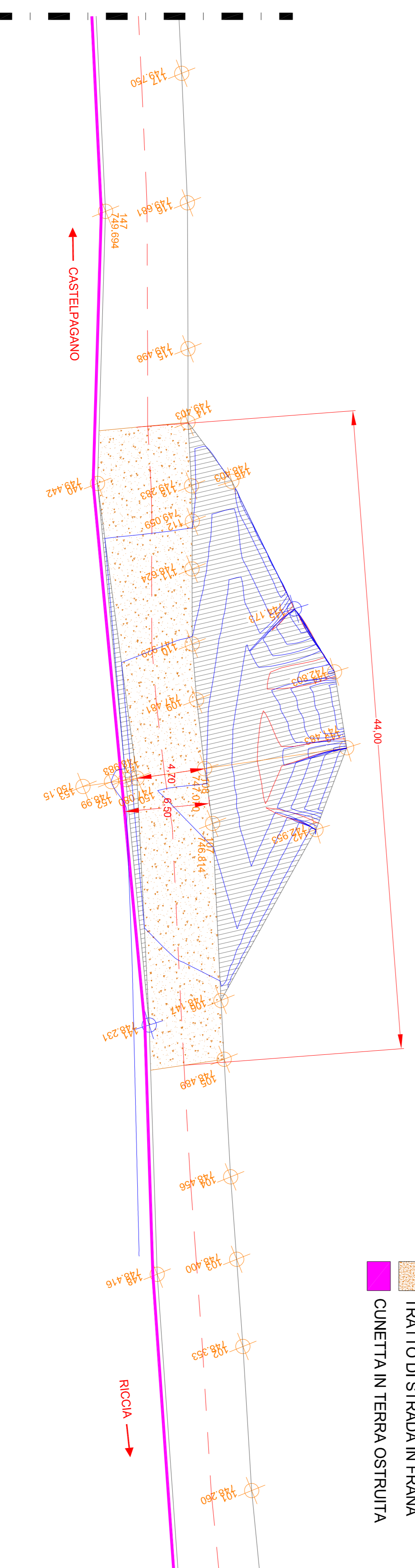


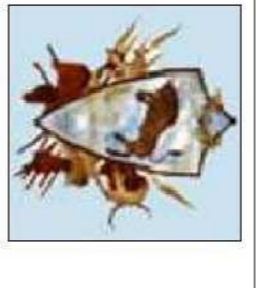
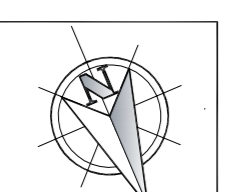
PROFILO E SEZIONE



RILIEVO QUOTATO A CURVE DI LIVELLO

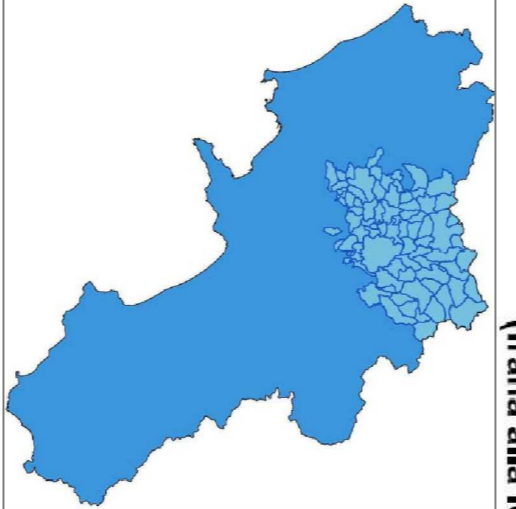


- LEGENDA:
- TRATTO DI STRADA IN FRANA
 - CUNETTA IN TERRA OSTRUITA



Ordinanza del Capo Dipartimento della Protezione Civile n°429 del 9 gennaio 2017 (G.U. n°12 del 16 gennaio 2017)

S.P. N°65 CASTELPAGANO - RICCIA
Risanamento movimento franoso al km. 2+700
(frana alla località "Butalara" di Castelpagano)



Soggetto Attuatore:
Provincia di Benevento
Codice Intervento:
00/A/24

PROGETTO ESECUTIVO
GRAFICI DELLO STATO DI FATTO
Rilievo quotato a curve di livello
Profilo e Sezione

IL PROGETTISTA
(Dott. Ing. CASSETTA Angelo)
Responsabile Unico del Procedimento
(Dott. Ing. Salvatore Minicozzi)

Comune:
CASTELPAGANO (BN)
Codice Elaborato
05
SCALA
1:250